

CITTÀ DI PESCARA

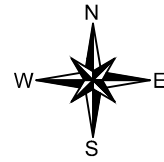


COMPENSORIO DI P.R.G. 1.03
VIA GOBETTI / VIA LAZIO



GEO.6 CARTA DEI VINCOLI


SCALA 1:2.000
0 10 20 30 40 50 100 m



OTTOBRE 2021

Dott. Geol. Christian Palestini




Dott. Geol. Alessio Ricciardi



LEGENDA

VICOLO DEL PIANO STRALCIO DIFESA ALLUVIONI
(P.S.D.A.)

Pericolosità idraulica

-  Pericolosità media
 $h_{100} > 0 \text{ m}$
-  Pericolosità elevata
 $1 \text{ m} < h_{50} < 0,5 \text{ m} - h_{100} > 1 \text{ m}$
 $v_{100} > 1 \text{ m/s}$
-  Pericolosità molto elevata
 $h_{50} > 1 \text{ m}$
 $v_{50} > 1 \text{ m/s}$

