

CITTÀ DI PESCARA



COMPENSORIO DI P.R.G. 1.03
VIA GOBETTI / VIA LAZIO

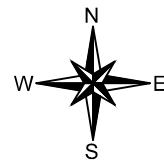


GEO.11

CARTA DELLA IDONEITÀ GEOLOGICA DEL TERRITORIO

SCALA 1:2.000


0 10 20 30 40 50 100 m



OTTOBRE 2021





Dott. Geol. Christian Palestini

Dott. Geol. Alessio Ricciardi



LEGENDA

CLASSI DI IDONEITÀ GEOLOGICA

-  CLASSE I - Aree con idoneità non condizionata
Porzioni di territorio dove la pericolosità geologica trascurabile non condiziona le scelte urbanistiche.
-  CLASSE II - Aree con idoneità parzialmente condizionata
Porzioni di territorio dove la pericolosità geologica moderata condiziona le scelte urbanistiche.
-  CLASSE III - Aree con idoneità mediamente limitata
Porzioni di territorio dove la pericolosità geologica media limita le scelte urbanistiche.
-  CLASSE IV - Aree con idoneità limitata
Porzioni di territorio dove la pericolosità geologica elevata limita fortemente le scelte urbanistiche.

