

# CITTÀ DI PESCARA



COMPENSORIO DI P.R.G. 1.03  
VIA GOBETTI / VIA LAZIO

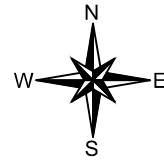


## GEO.10

CARTA DELLA PERICOLOSITÀ GEOLOGICA DEL TERRITORIO

SCALA 1:2.000


0 10 20 30 40 50 100 m



OTTOBRE 2021





Dott. Geol. Christian Palestini

Dott. Geol. Alessio Ricciardi



### LEGENDA

#### CLASSI DI PERICOLOSITÀ GEOLOGICA

-  CLASSE I - Pericolosità geologica trascurabile  
Aree con acclività minore di 15°, assenza di pericolosità geologica.
-  CLASSE II - Pericolosità geologica moderata  
Aree con acclività compresa tra 15° e 30°, pericolosità idraulica moderata, suscettibilità a liquefazione.
-  CLASSE III - Pericolosità geologica media  
Aree con acclività maggiore di 30°, pericolosità idraulica media.
-  CLASSE IV - Pericolosità geologica elevata  
Aree con pericolosità idraulica elevata e molto elevata.

