COMUNE DI PESCARA

PROPOSTA DI REVISIONE
al Comparto 10.13 - Sottozona C1
Via Strada Provinciale San Silvestro-Pescara

"2° PROPOSTA"

TAVOLA 3

ZONIZZAZIONE e PARAMETRI URBANISTICI

- STRALCIO P.R.G. (scala 1:5.000)
- ZONIZZAZIONE APPROVATA - PEEP 10.13 vigente (scala 1:500)
- PLANIMETRIA DI REVISIONE (scala 1:1.000)
- PLANIMETRIA GENERALE (scala 1:1.000)
- PARAMETRI URBANISTICI DI PROGETTO

SCALA 1:1.000

DATA: 2 novembre 2020

APPROVAZIONE

COMMITTENTI:
- DONATELLI Carlo e DE DEO Tiziana
- DONATELLI Franco e SARACINO Lucia
- DI PAOLO Elvia e DI PASQUALE Manola
- MARIOTTI Monica

PROGETTISTI:
arch. Concetta Gelsumino
geom. Alfredo De Leonibus

Via Pier Paolo Pasolini n°9 - 65129 PESCARA
Tel. 085 4212 888 - 346 6126505 (Ph.D.G.)
Fax. 085 2057 [illegible] - arch.concetta@pec.it

STRALCIO P.R.G.
(scala 1:5.000)

Tavola 16 a
SOTTOZONA C1- ESPANSIONE PER EDILIZIA ECONOMICA E POPOLARE - Art. 42 N.T.A.

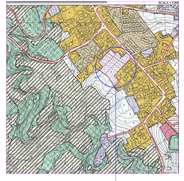

UBICAZIONE

Parametri urbanistici comp. 10.13 sottozona C1 di P.R.G. Comprensione	
Scheda Norma di P.R.G.	
Sup. territoriale	12692
Sup. fondiaria	6340
viele	2900
Parcheggi	506
int. comune	1504
lottizzione	0
totale	5271
viabilità	1269
totale zeccione	6340
altezza massima	11,5

Scheda di progetto	
Sup. territoriale	12686
Sup. fondiaria	4632
Verde	2634
Parcheggi	495
int. comune	1310
lottizzione	0
totale	4439
Viabilità	3412
totale zeccione	8054
altezza massima	14,7

LEGENDA		
ACQUISITO	LOTTI FONDIARI	MQ. 4.632,00
ASSETTI ESISTENTE	VERDE PUBBLICO	MQ. 2.634,00
	PARCHEGGI PUBBLICI	MQ. 495,00
	INTERESSE COMUNE	MQ. 1.310,00
	VIABILITA' PUBBLICA	MQ. 3.412,00
	SUPERFICIE TERRITORIALE	MQ. 12.688,00

PLANIMETRIA DI REVISIONE PROPOSTA
(scala 1:1.000)

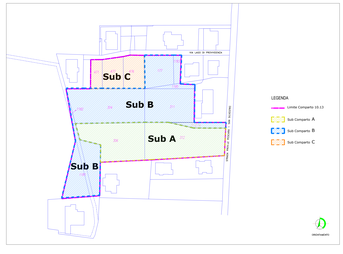

LEGENDA
- Limite Comparto 10.13
- Sub Comparto A
- Sub Comparto B
- Sub Comparto C

PLANIMETRIA GENERALE
AREE DI CESSIONE E SUPERFICI FONDIARIE
(scala 1:1.000)

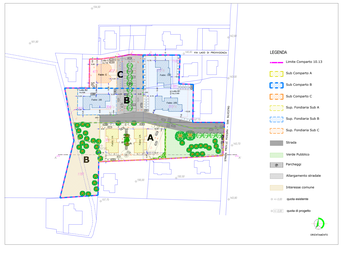

LEGENDA
- Limite Comparto 10.13
- Sub Comparto A
- Sub Comparto B
- Sub Comparto C
- Sub. Fondiaria Sub A
- Sub. Fondiaria Sub B
- Sub. Fondiaria Sub C
- Strade
- Verde Pubblico
- Parcheggi
- Allargamento stradale
- Interesse comune
- opere esistenti
- opere di progetto

TABELLA COMPARATIVA
Comparto 10.13 - Sottozona C1

PARAMETRI URBANISTICI	PARAMETRI URBANISTICI	Dati di Progetto Comparto 10.13
Scheda Norma di P.R.G.	Scheda di Progetto approvata con Delibera di C.C. n. 91 del 30/11/2017	Scheda di Progetto proposto
Sup. territoriale mq. 12.692	Sup. territoriale mq. 12.686	Sup. territoriale mq. 12.686
Sup. fondiaria mq. 6.340 50,00 %	Sup. fondiaria mq. 4.632 36,51 %	Sup. fondiaria mq. 6.341 49,98 %
Superficie di cessione:	Superficie di cessione:	Superficie di cessione:
- Verde mq. 2.900 21,85 %	- Verde mq. 2.634 20,76 %	- Verde mq. 2.127 16,76 %
- Parcheggi mq. 506 4,00 %	- Parcheggi mq. 495 3,90 %	- Parcheggi mq. 980 7,72 %
- Int. comune mq. 1.504 15,50 %	- Int. comune mq. 1.310 11,94 %	- Int. comune mq. 2.462 19,41 %
Totale mq. 5.077 40,05 %	Totale mq. 4.544 36,60 %	Totale mq. 5.574 43,87 %
- Viabilità mq. 1.269 10,00 %	- Viabilità mq. 3.412 26,88 %	- Viabilità mq. 765 6,03 %
Sommano mq. 6.346 50,05 %	Sommano mq. 7.956 63,63 %	Sommano mq. 6.339 49,90 %
Altezza massima mt 11,50	Altezza massima mt 14,70	Altezza massima mt 11,50
Indice territoriale mc/mq 1,24	Indice territoriale mc/mq 1,24	Indice territoriale mc/mq 1,24

Dati di Progetto Sub Comparto A	Dati di Progetto Sub Comparto B	Dati di Progetto Sub Comparto C
Sup. territoriale mq. 6.497 - 2493 = mq 4.227	Sup. territoriale mq. (6.743 + 2302 = mq 9.073	Sup. territoriale mq. 1.478
Sup. fondiaria mq. 2.113 49,99 %	Sup. fondiaria mq. 3.485 49,99 %	Sup. fondiaria mq. 739 49,93 %
Superficie di cessione:	Superficie di cessione:	Superficie di cessione:
- Verde mq. 1.368 32,29 %	- Verde mq. 0 0,00 %	- Verde mq. 0 0,00 %
- Parcheggi mq. 274 6,49 %	- Parcheggi mq. 221 3,17 %	- Parcheggi mq. 10 0,68 %
- Int. comune mq. 374 8,83 %	- Int. comune mq. 2.089 29,96 %	- Int. comune mq. 0 0,00 %
Totale mq. 1.769 42,23 %	Totale mq. 2.530 36,28 %	Totale mq. 710 48,38 %
- Viabilità mq. 330 7,79 %	- Viabilità mq. (1.412+0.40) 13,14 %	- Viabilità mq. 29 1,95 %
Sommano mq. 2.119 50,01 % = mq 2.119	Sommano mq. 3.488 50,02 % = mq 3.488	Sommano mq. (740 - 740) 50,07 % = mq 739

REPILOGO CONTEGGI METRICI - Sub A, B e C		
ACQUISITO	Sup. Fondiaria Sub A	mq. 2.102
	Sup. Fondiaria Sub B	mq. 3.485
	Sup. Fondiaria Sub C	mq. 738
ASSETTI ESISTENTE	Stradale	mq. 1.379
	Verde Pubblico	mq. 2.254
	Parcheggi	mq. 1.707
	Interesse comune	mq. 2.843
	Sup. Territoriale	mq.12.688