



CITTA' di PESCARA

Area Urbanistica - Settore Programmazione del Territorio - Servizio Pianificazione

Scheda Norma

Comparto:

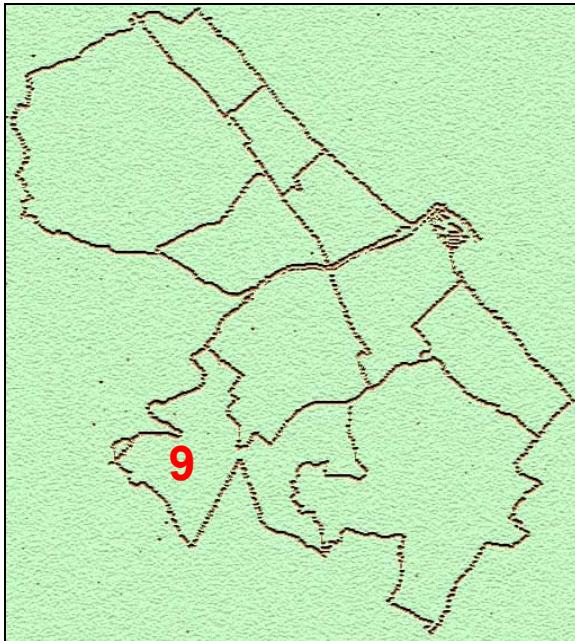
9.17

Sottozona urbanistica:

F5

Settore di P.R.G.:

Parametri urbanistici:

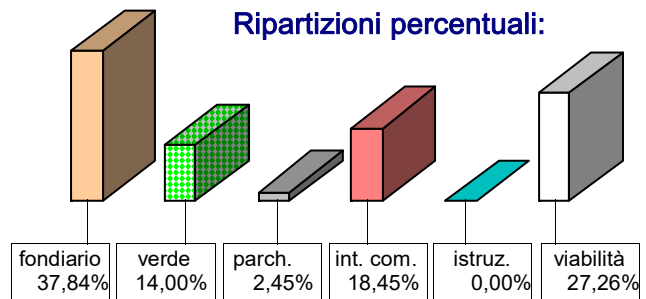


Utilizzazione:	mq/mq	0,80	
Sup. territoriale:	mq	13.836	
Sup. fondiaria:	mq	5.235	37,84%
Verde:	mq	1.937	14,00%
Parcheggi:	mq	339	2,45%
Int. comune:	mq	2.553	18,45%
Istruzione:	mq	0	0,00%
Totale.:	mq	4.829	34,90%
Viabilità:	mq	3.772	27,26%
Altezza massima:	ml	15,00	

Superficie di cessione
62,16%

Obiettivi di progetto:

Ripartizioni percentuali:



Inquadramento territoriale:



scala 1:5.000



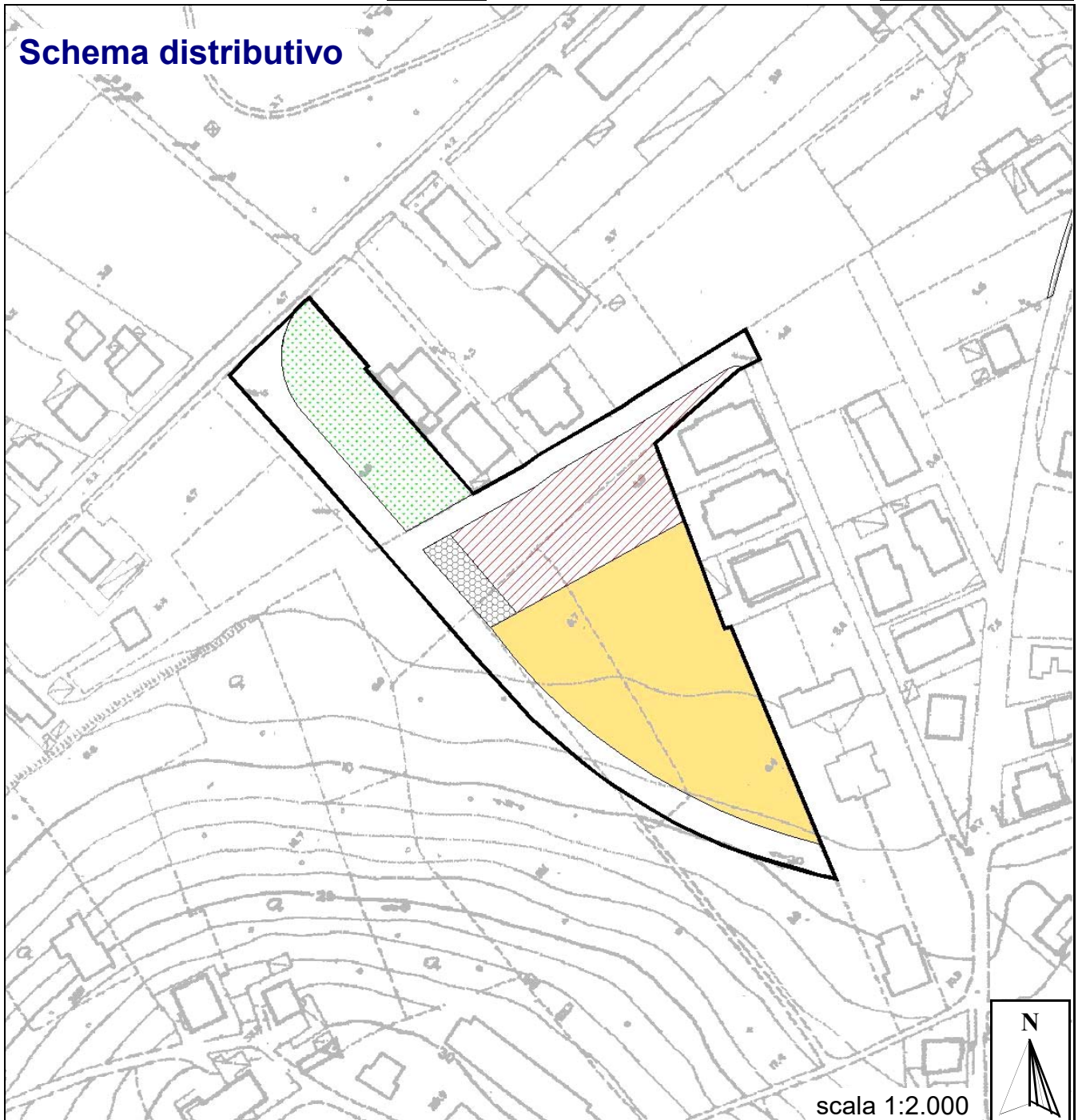
CITTA' di PESCARA

Area Urbanistica - Settore Programmazione del Territorio - Servizio Pianificazione








Sottozona urbanistica **F5**

Comparto: **9.17**

Schema distributivo



Legenda Schema distributivo

	Perimetro del comparto		Viabilità		Superficie fondiaria		Servizi d'interesse comune
	Verde attrezzato		Istruzione		Parcheggi		