



CITTA' di PESCARA

Area Urbanistica - Settore Programmazione del Territorio - Servizio Pianificazione

Scheda Norma

Comparto:

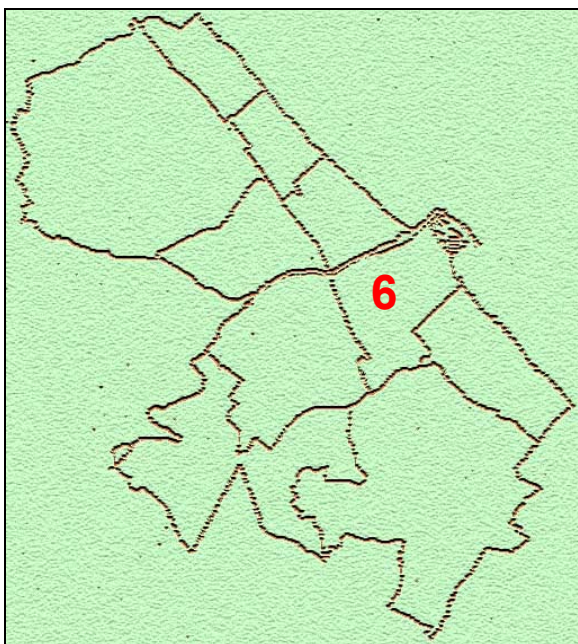
6.10

Sottozona urbanistica:

B4

Settore di P.R.G.:

Parametri urbanistici:



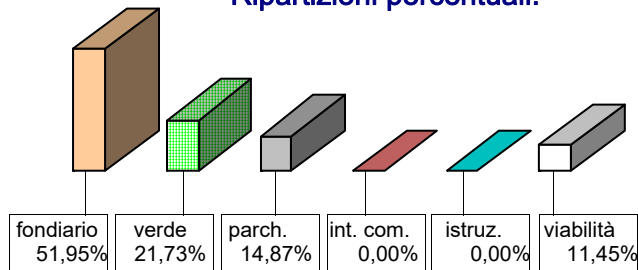
Indice:	mc/mq	2,00	
Indice E.R.P.:	mc/mq	0,00	
Sup. territoriale:	mq	8.370	
Sup. fondiaria:	mq	4.349	51,95%
Verde:	mq	1.818	21,73%
Parcheggi:	mq	1.245	14,87%
Int. comune:	mq	0	0,00%
Istruzione:	mq	0	0,00%
Totale.:	mq	3.063	36,60%
Viabilità:	mq	958	11,45%
Altezza massima:	ml	16,80	

Superficie
di
cessione
48,05%

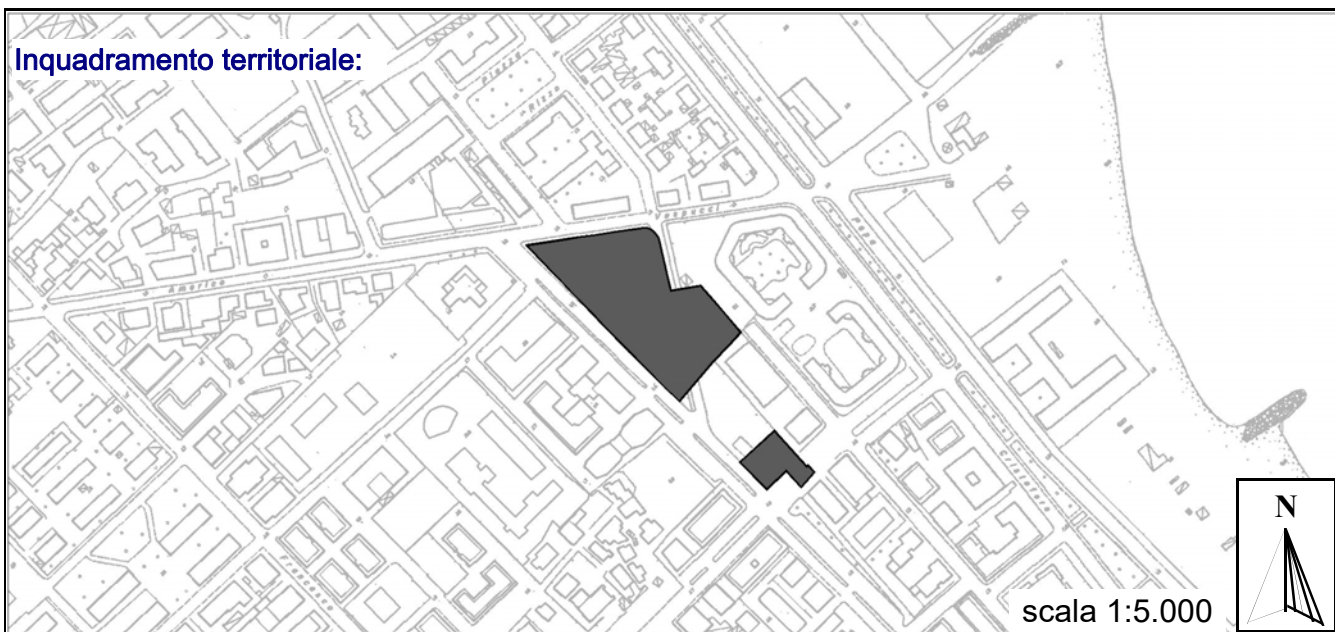
Obiettivi di progetto:

Realizzazione di un giardino lineare tra via Mezzanotte e il prolungamento di via Tommasi.
Realizzazione di un allargamento stradale su via Barnabei.

Ripartizioni percentuali:



Inquadramento territoriale:



scala 1:5.000





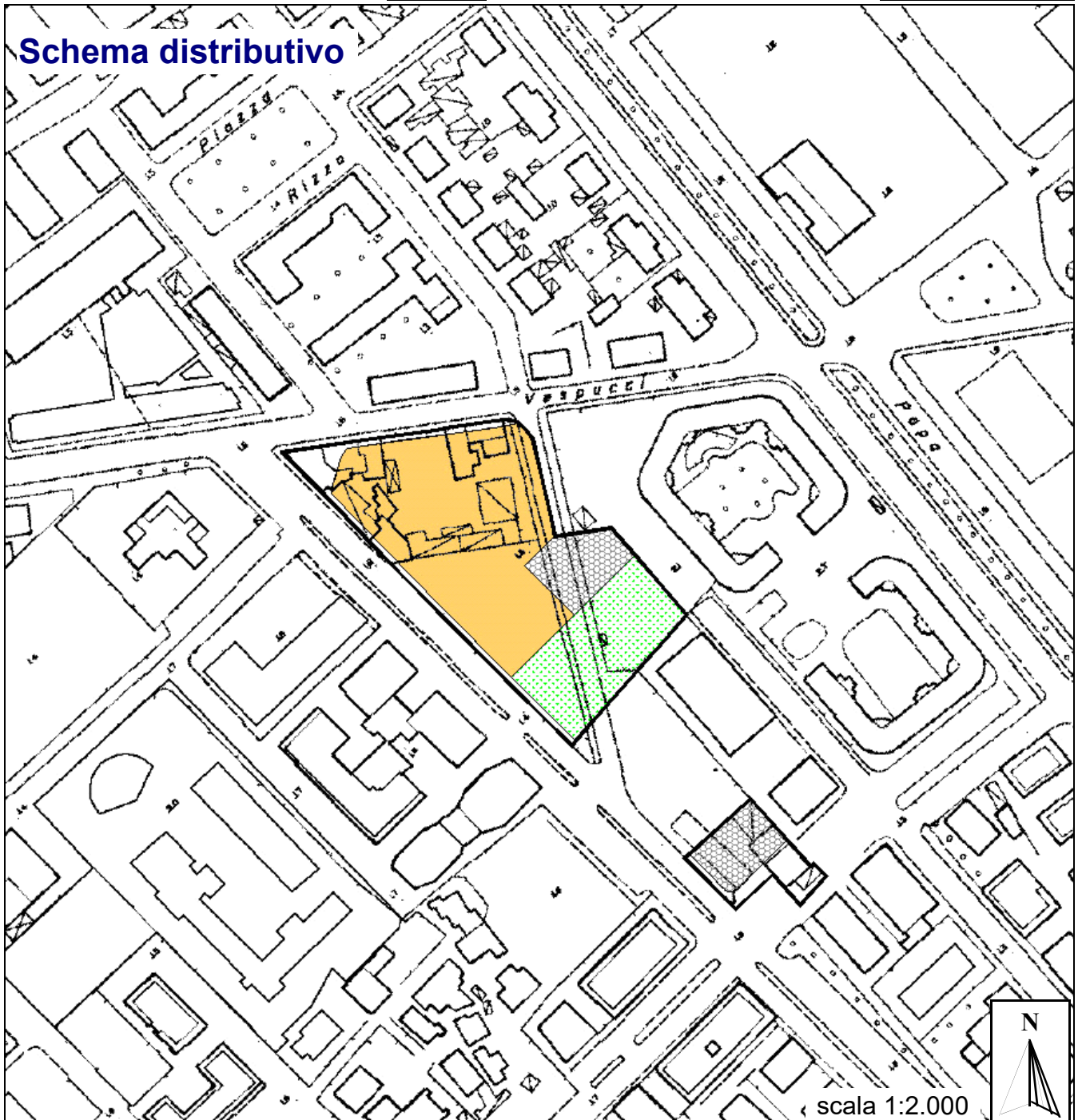
CITTA' di PESCARA

Area Urbanistica - Settore Programmazione del Territorio - Servizio Pianificazione

Sottozona urbanistica **B4**

Comparto: **6.10**

Schema distributivo



Legenda Schema distributivo

	Perimetro del comparto		Viabilità		Superficie fondiaria		Servizi d'interesse comune
	Verde attrezzato		Istruzione		Parcheggi		