



# CITTA' di PESCARA

Area Urbanistica - Settore Programmazione del Territorio - Servizio Pianificazione

## Scheda Norma

Comparto:

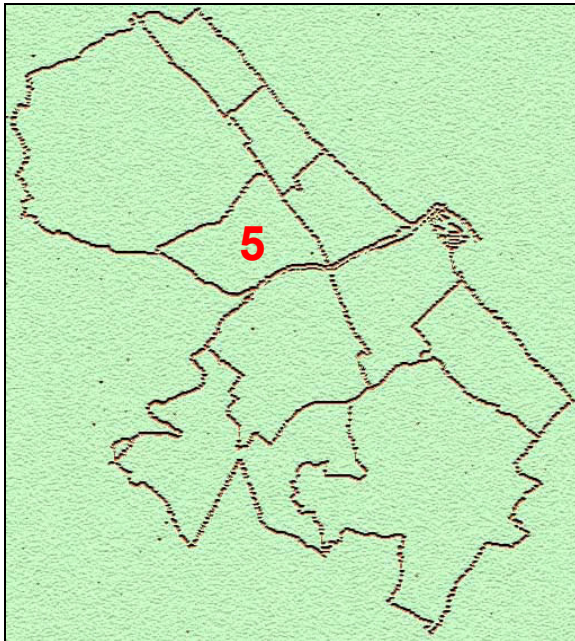
**5.09**

Sottozona urbanistica:

**B4**

Settore di P.R.G.:

Parametri urbanistici:

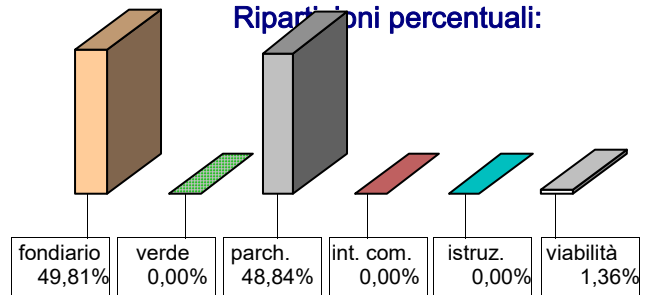


<b>Indice:</b>	<i>mc/mq</i>	2,00	
<b>Indice E.R.P.:</b>	<i>mc/mq</i>	0,00	
<b>Sup. territoriale:</b>	<i>mq</i>	2.580	
<b>Sup. fondiaria:</b>	<i>mq</i>	1.285	49,81%
<b>Verde:</b>	<i>mq</i>	0	0,00%
<b>Parcheggi:</b>	<i>mq</i>	1.260	48,84%
<b>Int. comune:</b>	<i>mq</i>	0	0,00%
<b>Istruzione:</b>	<i>mq</i>	0	0,00%
<b>Totale.:</b>	<i>mq</i>	1.260	48,84%
<b>Viabilità:</b>	<i>mq</i>	35	1,36%
<b>Altezza massima:</b>	<i>ml</i>	15,00	

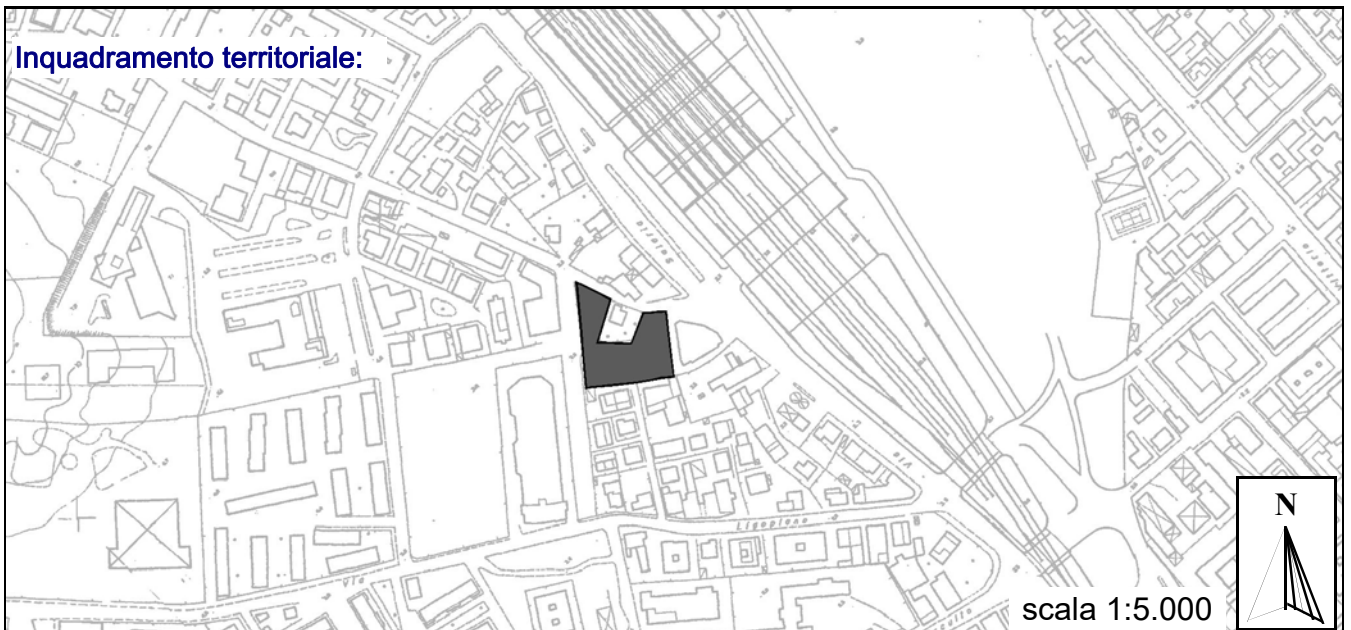
Superficie di cessione  
**50,19%**

Obiettivi di progetto:

Ripartizioni percentuali:



Inquadramento territoriale:





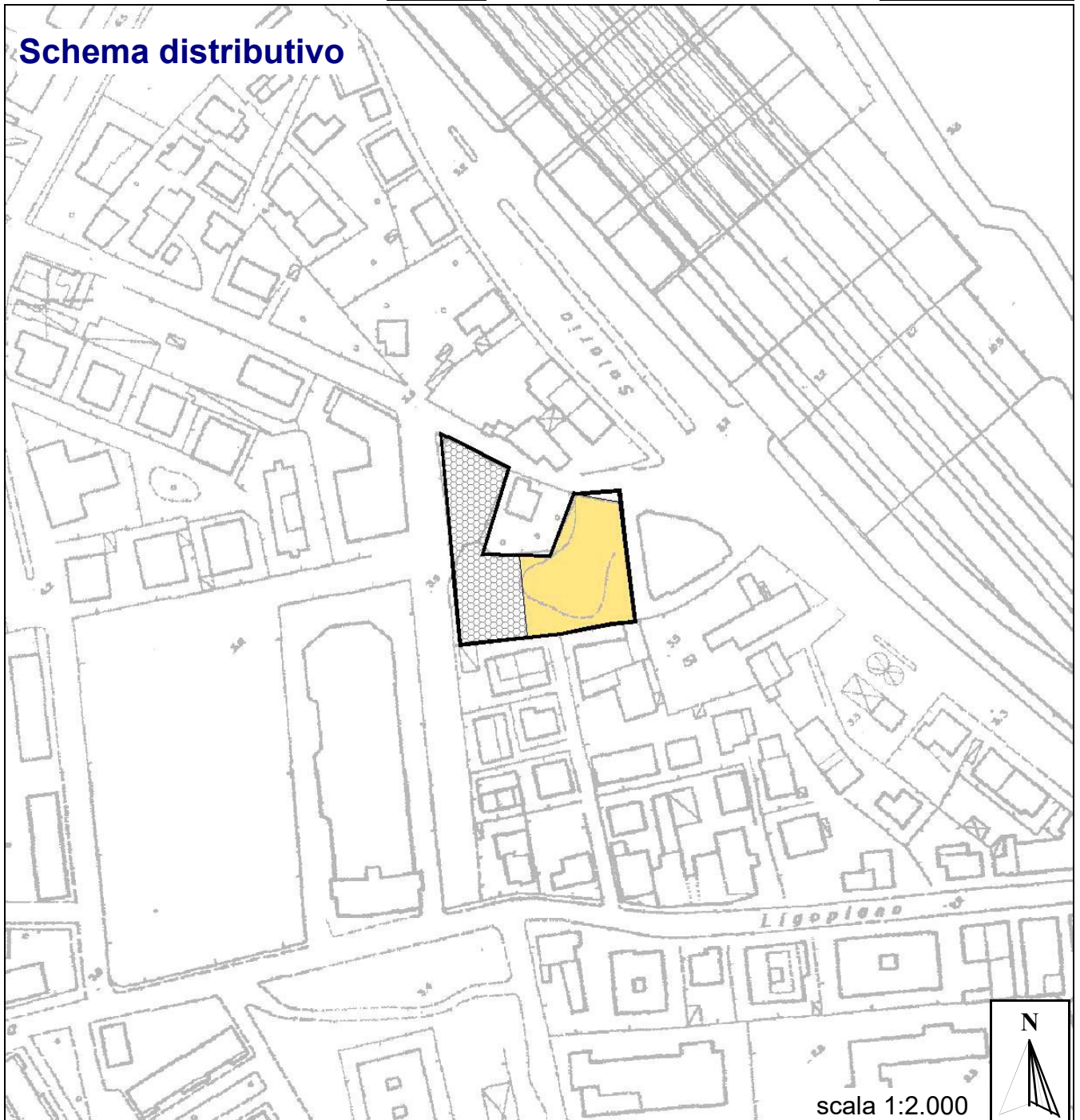
# CITTA' di PESCARA

Area Urbanistica - Settore Programmazione del Territorio - Servizio Pianificazione








Sottozona urbanistica **B4**

Comparto: **5.09**

## Schema distributivo



### Legenda Schema distributivo

	Perimetro del comparto		Viabilità		Superficie fondiaria		Servizi d'interesse comune
	Verde attrezzato		Istruzione		Parcheggi		