



CITTA' di PESCARA

Area Urbanistica - Settore Programmazione del Territorio - Servizio Pianificazione

Scheda Norma

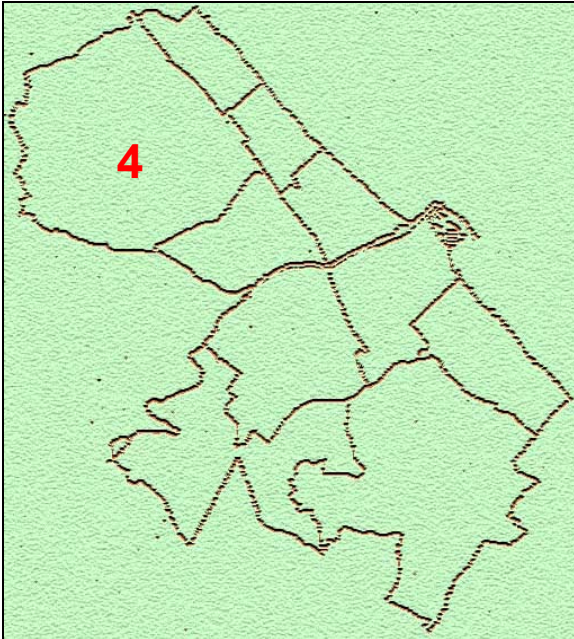
Comparto:

4.41

Sottozona urbanistica:

B5

Settore di P.R.G.:



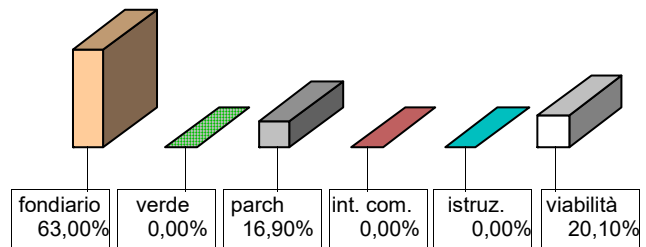
Parametri urbanistici:

Indice:	mc/mq	1,00	
Indice E.R.P.:	mc/mq	0,00	
Sup. territoriale:	mq	1.000	
Sup. fondiaria:	mq	630	63,00%
Verde:	mq	0	0,00%
Parcheggi:	mq	169	16,90%
Int. comune:	mq	0	0,00%
Istruzione:	mq	0	0,00%
Totale.:	mq	169	16,90%
Viabilità:	mq	201	20,10%
Altezza massima:	ml	9,30	

Superficie di cessione
37,00%

Note di progetto:

Ripartizioni percentuali:



Inquadramento territoriale:





CITTA' di PESCARA

Area Urbanistica - Settore Programmazione del Territorio - Servizio Pianificazione

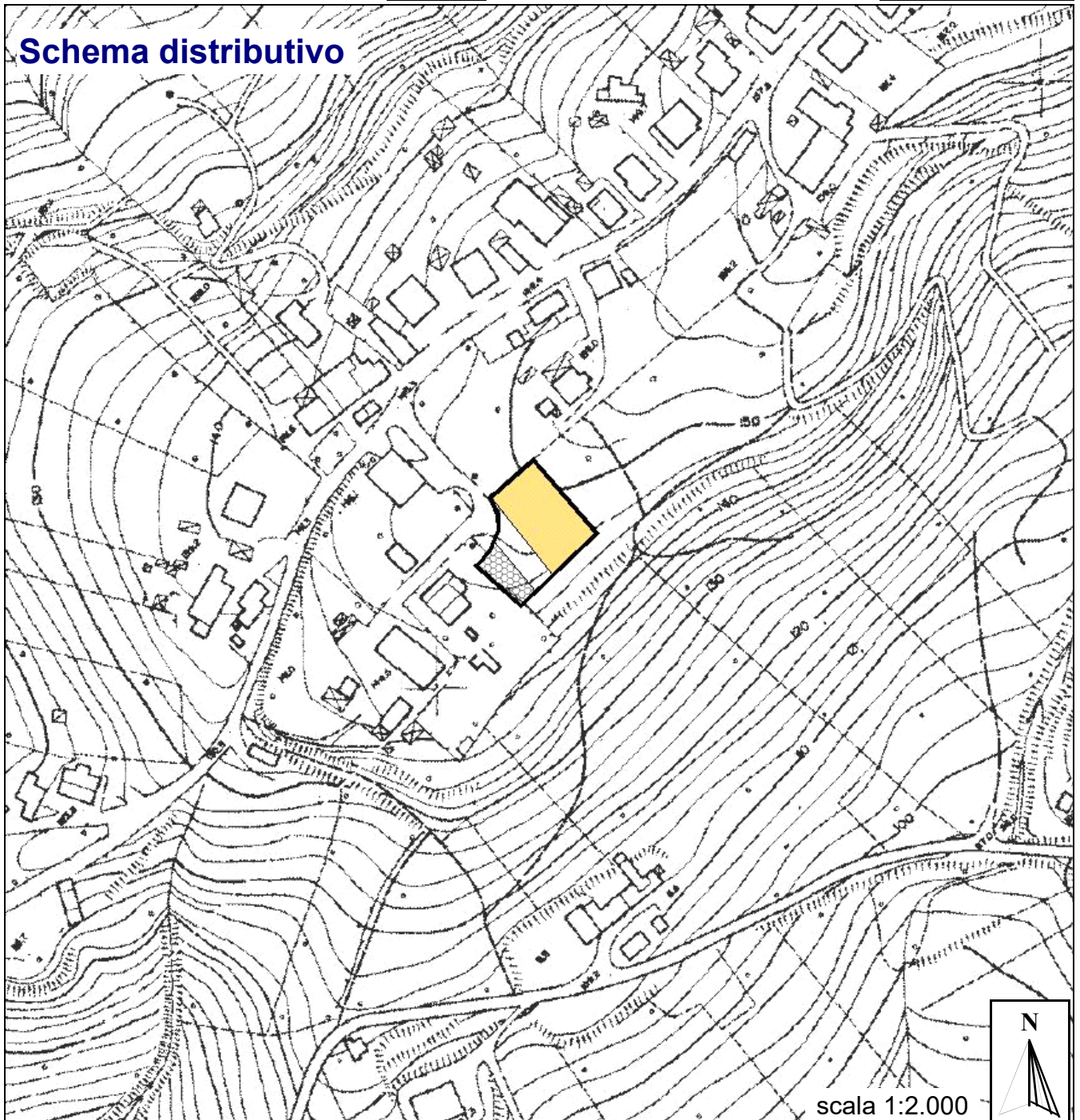
Sottozona urbanistica

B5




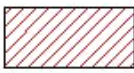



Comparto:

4.41

Schema distributivo



Legenda Schema distributivo

	Perimetro del comparto		Viabilità		Superficie fondiaria		Servizi d'interesse comune
	Verde attrezzato		Istruzione		Parcheggi		