



CITTA' di PESCARA

Area Urbanistica - Settore Programmazione del Territorio - Servizio Pianificazione

Scheda Norma

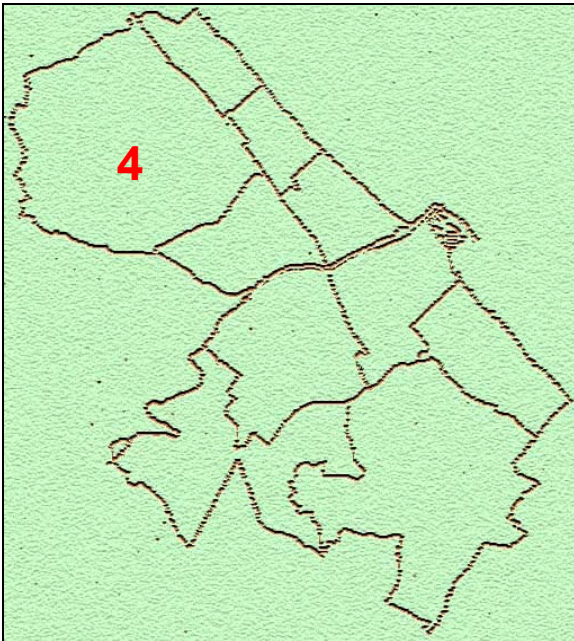
Comparto:

4.36

Sottozona urbanistica:

B5

Settore di P.R.G.:



Parametri urbanistici:

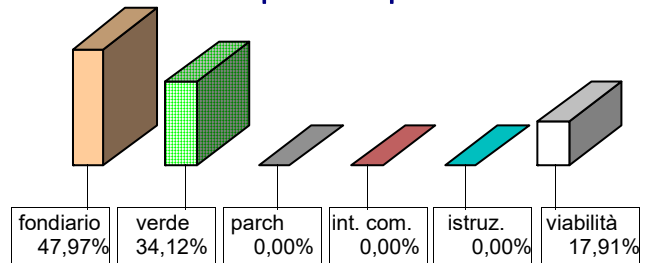
Indice:	mc/mq	1,00	
Indice E.R.P.:	mc/mq	0,00	
Sup. territoriale:	mq	9.380	
Sup. fondiaria:	mq	4.500	47,97%
Verde:	mq	3.200	34,12%
Parcheggi:	mq	0	0,00%
Int. comune:	mq	0	0,00%
Istruzione:	mq	0	0,00%
Totale.:	mq	3.200	34,12%
Viabilità:	mq	1.680	17,91%
Altezza massima:	ml	9,30	

Superficie
di
cessione
52,03%

Note di progetto:

Realizzazione di un allargamento stradale sui fronti prospicienti via di Sotto e strada Colle Scorrano.

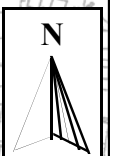
Ripartizioni percentuali:



Inquadramento territoriale:



scala 1:5.000





CITTA' di PESCARA

Area Urbanistica - Settore Programmazione del Territorio - Servizio Pianificazione

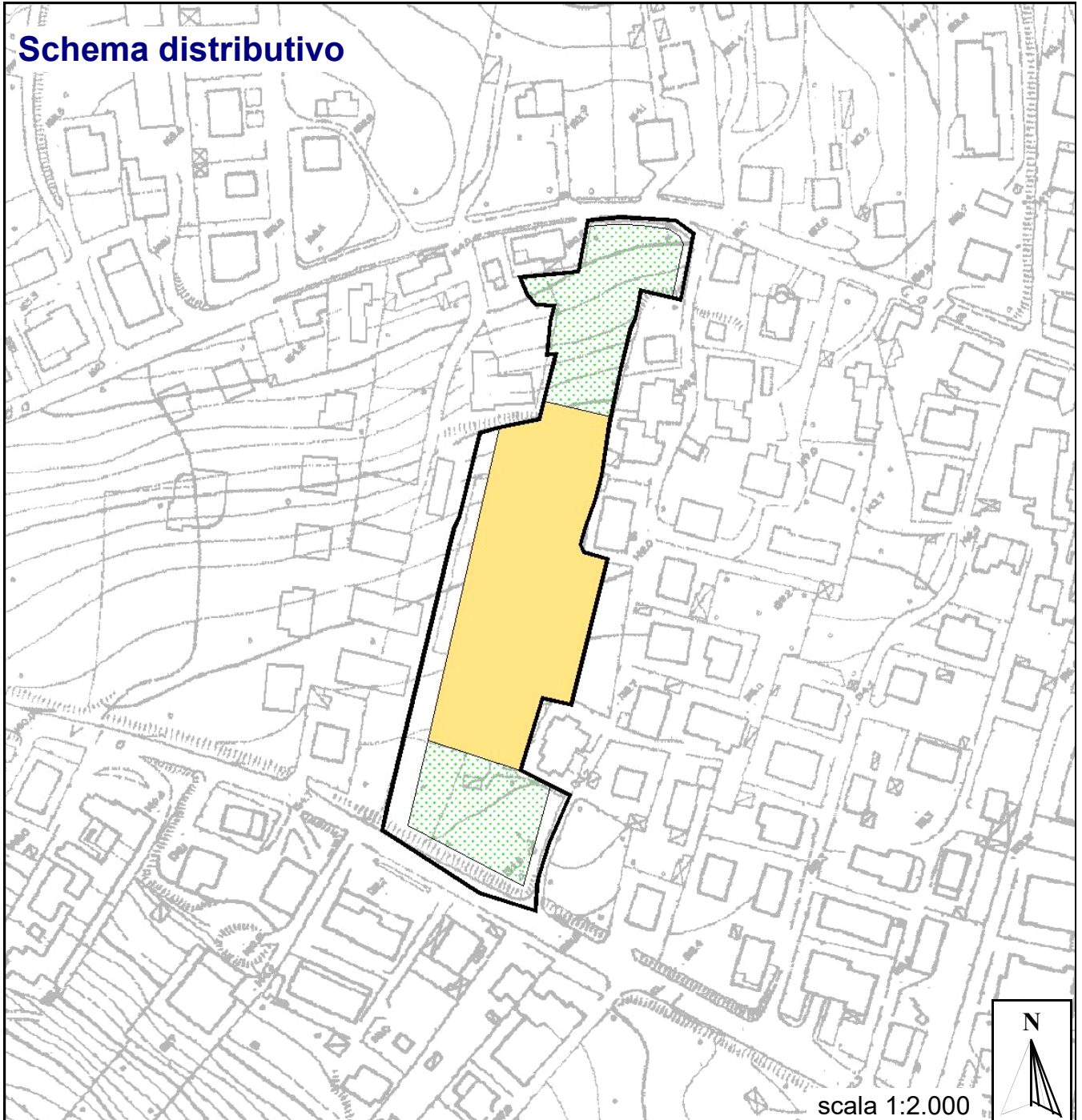
Sottozona urbanistica

B5








Comparto:

4.36

Schema distributivo



Legenda Schema distributivo

	Perimetro del comparto		Viabilità		Superficie fondiaria		Servizi d'interesse comune
	Verde attrezzato		Istruzione		Parcheggi		