



CITTA' di PESCARA

Area Urbanistica - Settore Programmazione del Territorio - Servizio Pianificazione

Scheda Norma

Comparto:

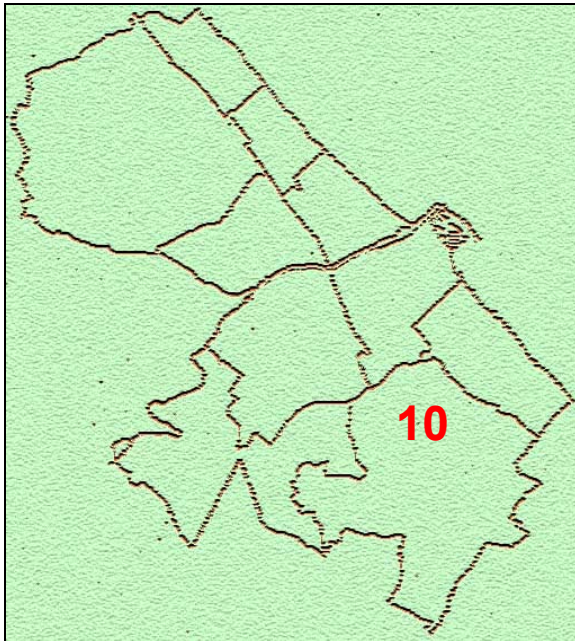
10.16

Sottozona urbanistica:

B5

Settore di P.R.G.:

Parametri urbanistici:



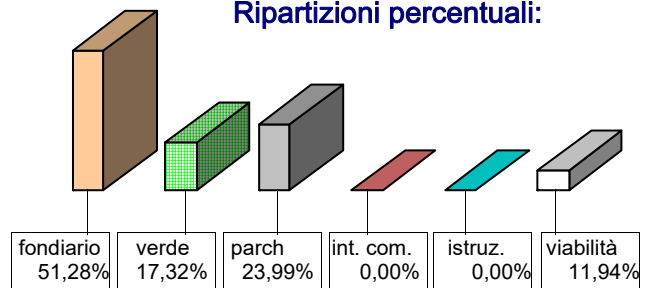
Indice:	mc/mq	1,00	
Indice E.R.P.:	mc/mq	0,00	
Sup. territoriale:	mq	1.755	
Sup. fondiaria:	mq	900	51,28%
Verde:	mq	304	17,32%
Parcheggi:	mq	421	23,99%
Int. comune:	mq	0	0,00%
Istruzione:	mq	0	0,00%
Totale.:	mq	725	41,31%
Viabilità:	mq	130	11,94%
Altezza massima:	ml	9,30	

Superficie
di
cessione
53,25%

Note di progetto:

Realizzazione di allargamenti stradali su tutte le strade tangenti il comparto.

Ripartizioni percentuali:



Inquadramento territoriale:





CITTA' di PESCARA

Area Urbanistica - Settore Programmazione del Territorio - Servizio Pianificazione

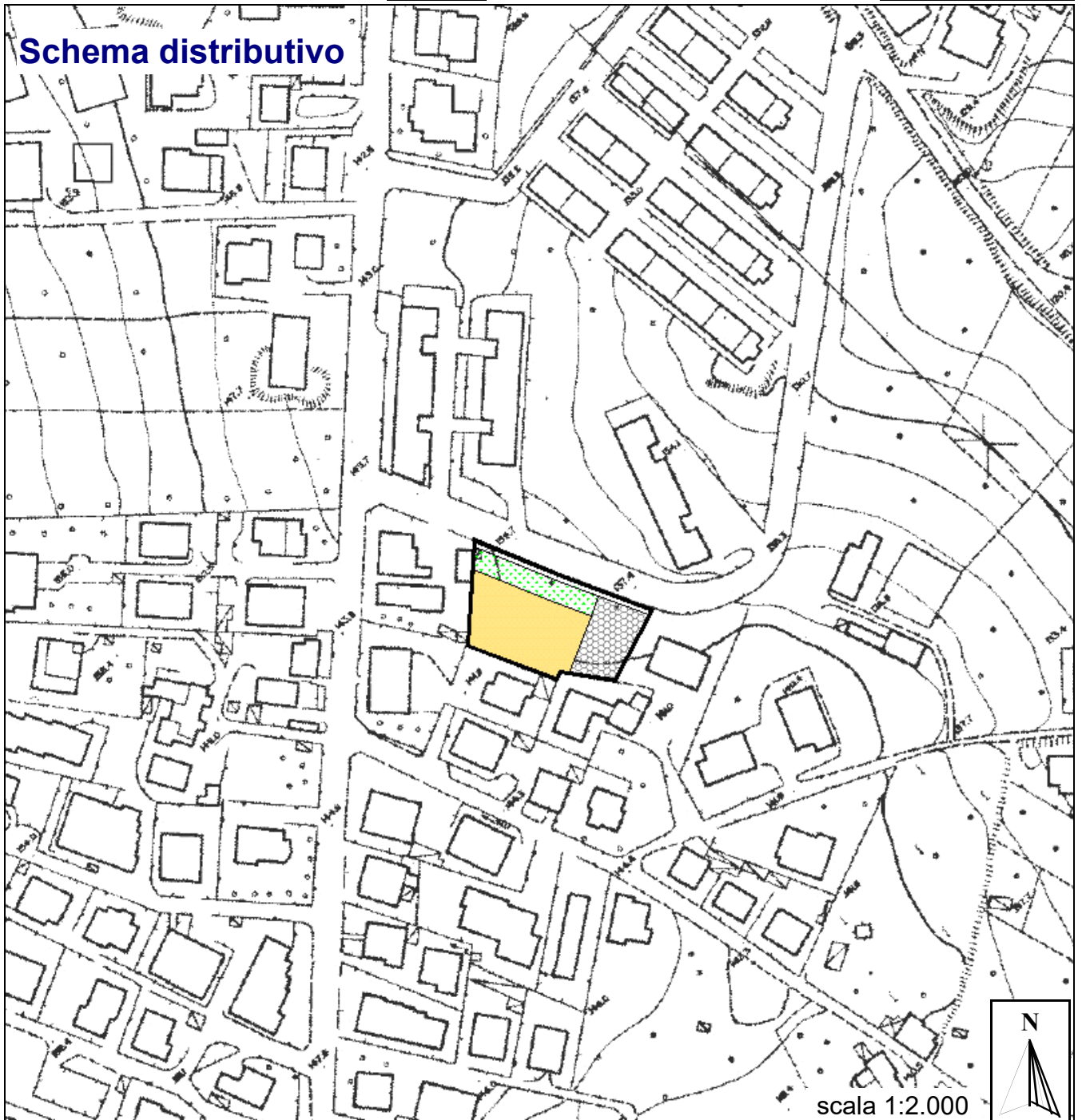
Sottozona urbanistica

B5






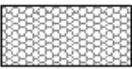

Comparto:

10.16

Schema distributivo



Legenda Schema distributivo

	Perimetro del comparto		Viabilità		Superficie fondiaria		Verde attrezzato		Istruzione		Parcheggi		Servizi d'interesse comune
---	------------------------	---	-----------	---	----------------------	---	------------------	---	------------	---	-----------	---	----------------------------