

CITTA' DI PESCARA

SETTORE PROGRAMMAZIONE DEL TERRITORIO

IL SINDACO
Marco Alessandrini



L'ASSESSORE
Loredana Scotolati

PIANO DI RECUPERO DEL PATRIMONIO EDILIZIO (P.R.P.E.)

Legge n. 457 del 05/08/1978 - Legge Regionale n. 18 del 12/04/1983

Comparto 1.09

via Piave

DIRIGENTE
Dott. Gaetano Silverii

RESPONSABILE DEL PROCEDIMENTO
Geom. Alessandro Feragalli

PROGETTISTA

Arch. Salvatore Colletti

N° iscrizione 655
Ordine degli Architetti Pescara

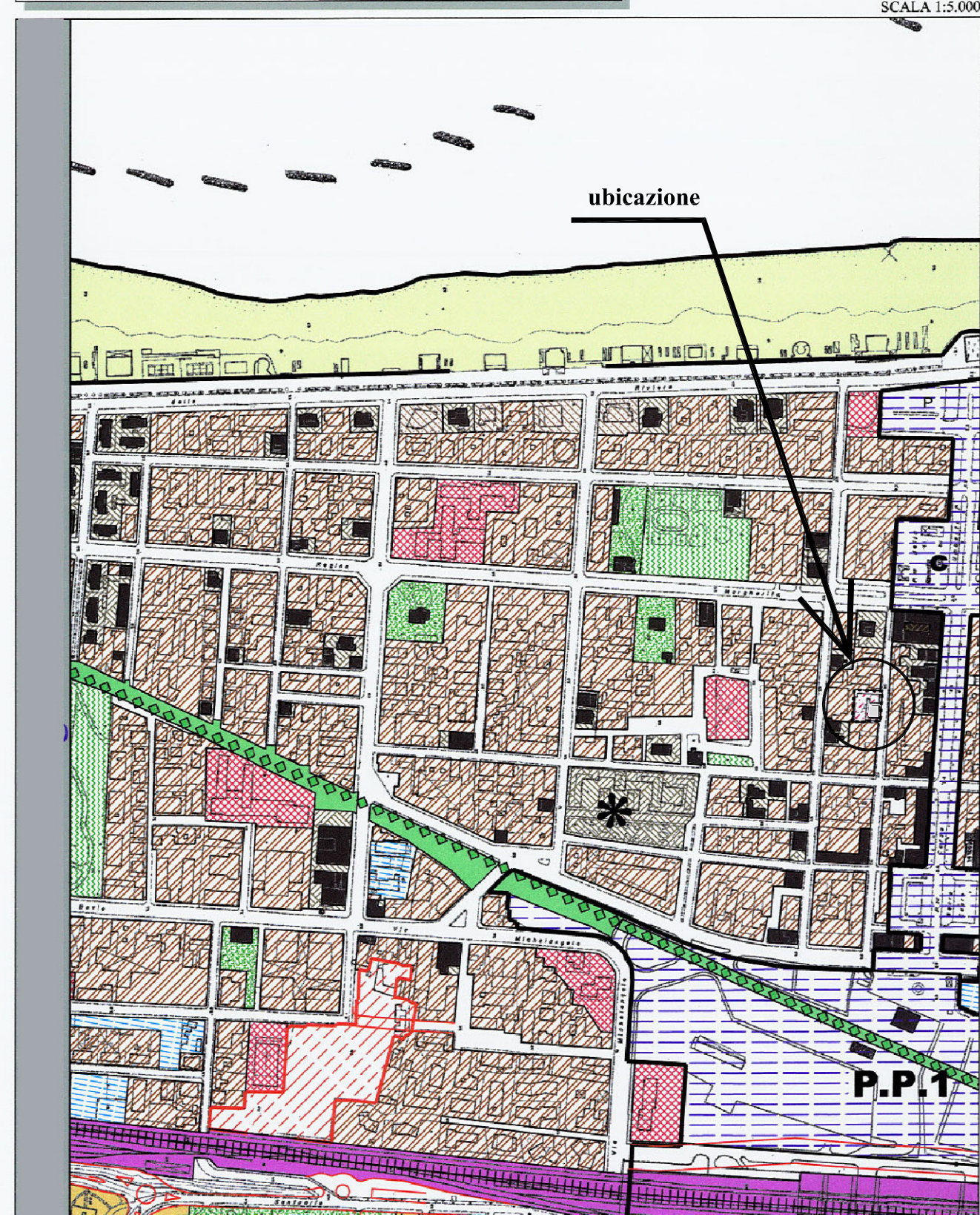
Salvatore Colletti



Oggetto: Planimetrie di inquadramento urbanistico

data consegna: ottobre 2018 scala: varie tav.: 1 adottato: approvato:

Stralcio zonizzazione del PRG vigente (con adeguamento variante approvata con delibera di CC n.66 del 16.05.17) - scala 1:5.000



Dipartimento Attività Tecniche - Settore Programmazione del Territorio, Servizio Pianificazione-SIT

LEGENDA

- A** COMPLESSI ED EDIFICI STORICI (A0 - A1 - A2 - A5*)
- B1** CONSERVAZIONE
- B2** CONSERVAZIONE E RECUPERO
- B3** COMPLETAMENTO E RECUPERO
- B4** COMPLETAMENTO E RISTRUTTURAZIONE
- B5** COMPLETAMENTO E RISTRUTTURAZIONE DI TIPO ESTENSIVO
- B6** CONSERVAZIONE E COMPLETAMENTO DI EDILIZIA ECONOMICA E POPOLARE
- B7** TRASFORMAZIONE INTEGRALE
- B8** COMPLETAMENTO DI TIPO ESTENSIVO
- B9** RECUPERO E RIQUALIFICAZIONE ← sottozona interessata: **B9**
- B10** COMPLETAMENTO E RIQUALIFICAZIONE
- C1** ESPANSIONE PER EDILIZIA ECONOMICA E POPOLARE
- C2** ESPANSIONE DI TIPO ESTENSIVO
- D1** NUCLEO INDUSTRIALE A.S.L.
- D2** IMPIANTI ED ATTREZZATURE ARTIGIANALI, INDUSTRIALI ED ASSIMILATI
- D3** IMPIANTI ED ATTREZZATURE ARTIGIANALI DI SERVIZIO
- D4** ATTIVITA' COMMERCIALI ED ARTIGIANALI ESISTENTI
- D5** IMPIANTI DI CARBURANTE
- E1** ZONA AGRICOLA
- E2** ZONA AGRICOLA INTERCLUSA

Stralcio tavola Schede Norma del PRG vigente - scala 1:5.000 e 1:2.000



Scheda Norma	Comparto:	1.09
	Sottozona urbanistica:	B9

Settore di P.R.G.:

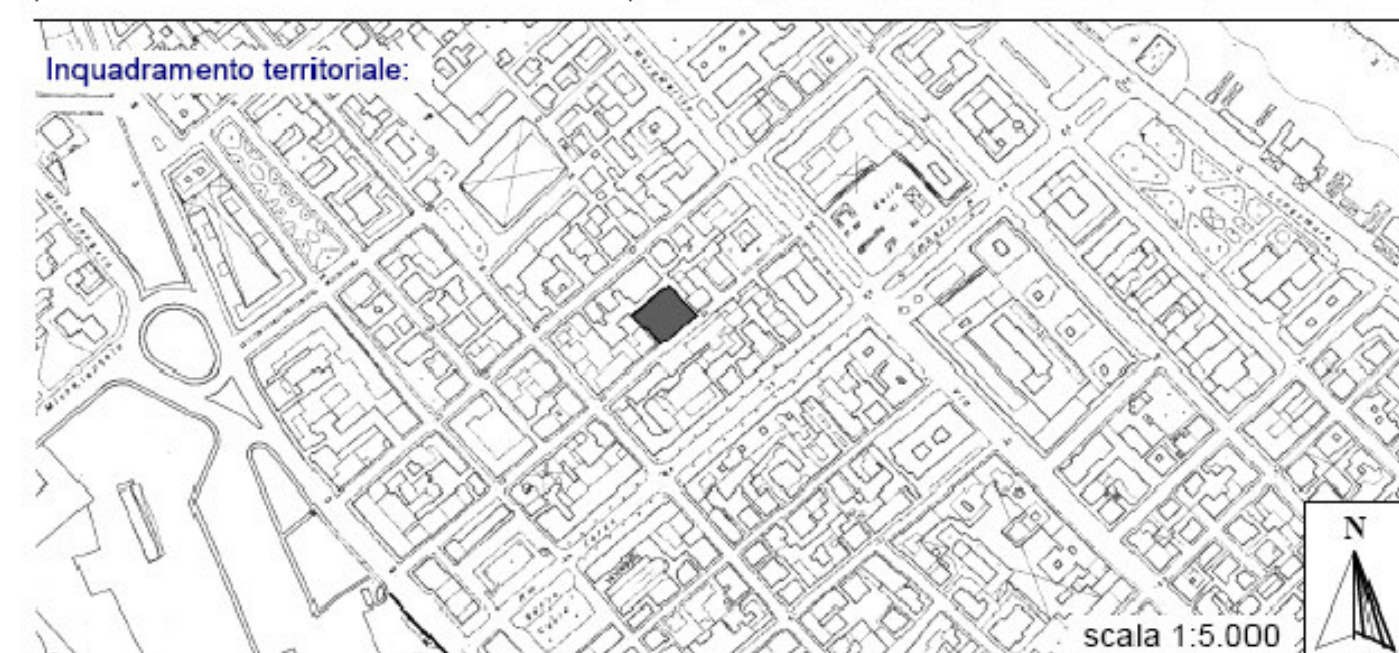
Parametri urbanistici:

Volumetria di Progetto:	mc		di Ve	
Vol. esistente (Ve):	mc	0		
Sup. territoriale:	mq	795		
Sup. fondiaria:	mq	0	0,00%	Superficie di cessione 0,00%
Verde:	mq	0	0,00%	
Parcheggi:	mq	0	0,00%	
Int. comune:	mq	0	0,00%	
Istruzione:	mq	0	0,00%	
Totale:	mq	0	0,00%	
Viabilità:	mq	0	0,00%	
Altezza massima:	mi			

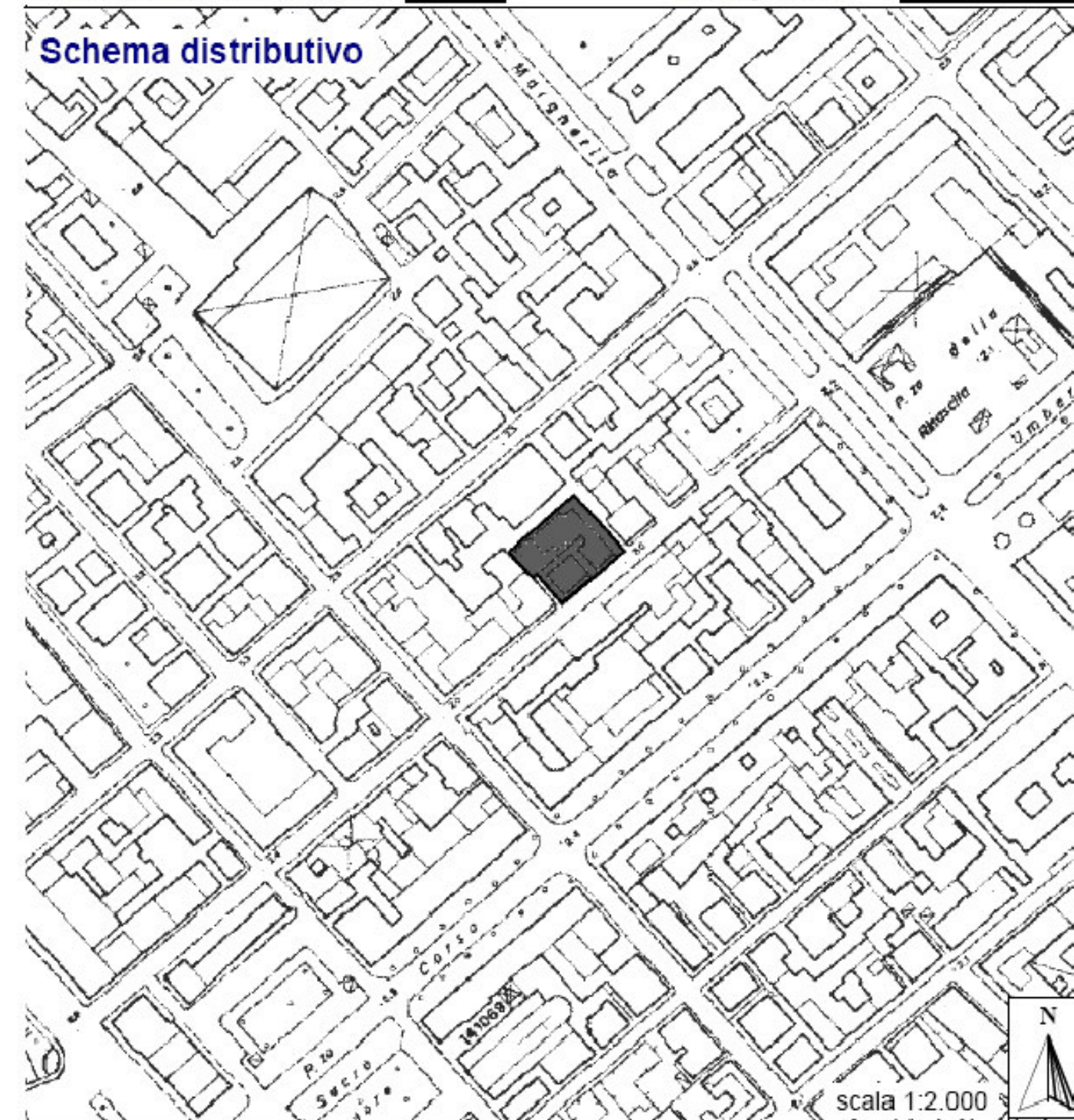
Ripartizioni percentuali:

fondiario	verde	parch.	int. com.	istruz.	viabilità
0,00%	0,00%	0,00%	0,00%	0,00%	0,00%

Obiettivi di progetto:



Sottozona urbanistica	B9	Comparto:	1.09
-----------------------	----	-----------	------



Legenda Schema distributivo

Perimetro del comparto	Viabilità	Superficie fondiaria	Servizi d'interesse comune
Verde attrezzato	Istruzione	Parcheggi	