



CITTA' di PESCARA

Area Urbanistica - Settore **Assetto del Territorio** - Servizio Pianificazione

Scheda Norma

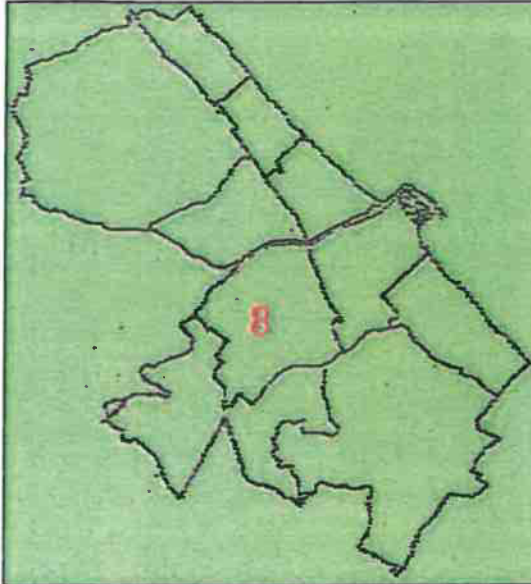
Comparto:

8.36

Sottozona urbanistica:

B7

Settore di P.R.G.:

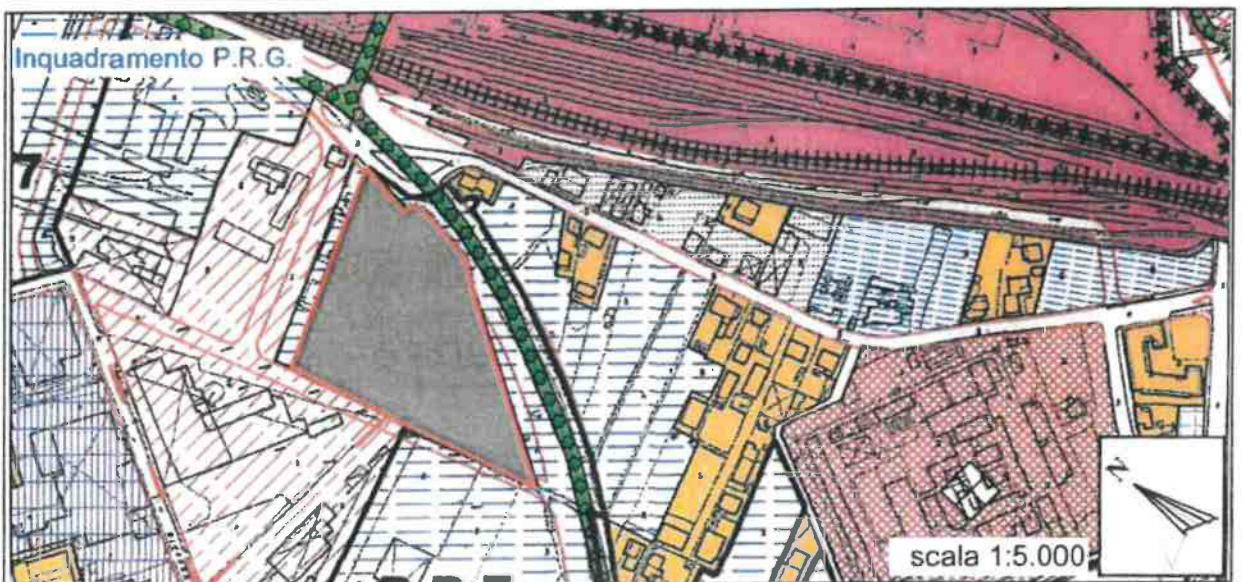


Parametri urbanistici:

Utilizzazione territoriale	mq	0,70	
U. t. E.R.P.	mq/mq	0,070	
Superficie territoriale	mq	20.557	
Superficie fondiaria	mq	10.278	50%
Sup. esistente da riutilizzare	mq	2.245,53	
Verde	mq	7.401	36%
Parcheggi	mq	2.878	14%
Int. comune	mq		
Istruzione	mq		
Totale cessioni	mq	10.279	50%
Altezza massima	ml	25,00	

Obiettivi di progetto:

Realizzazione di un giardino lineare continuo attiguo l'ex tracciato ferroviario.





CITTA' di PESCARA

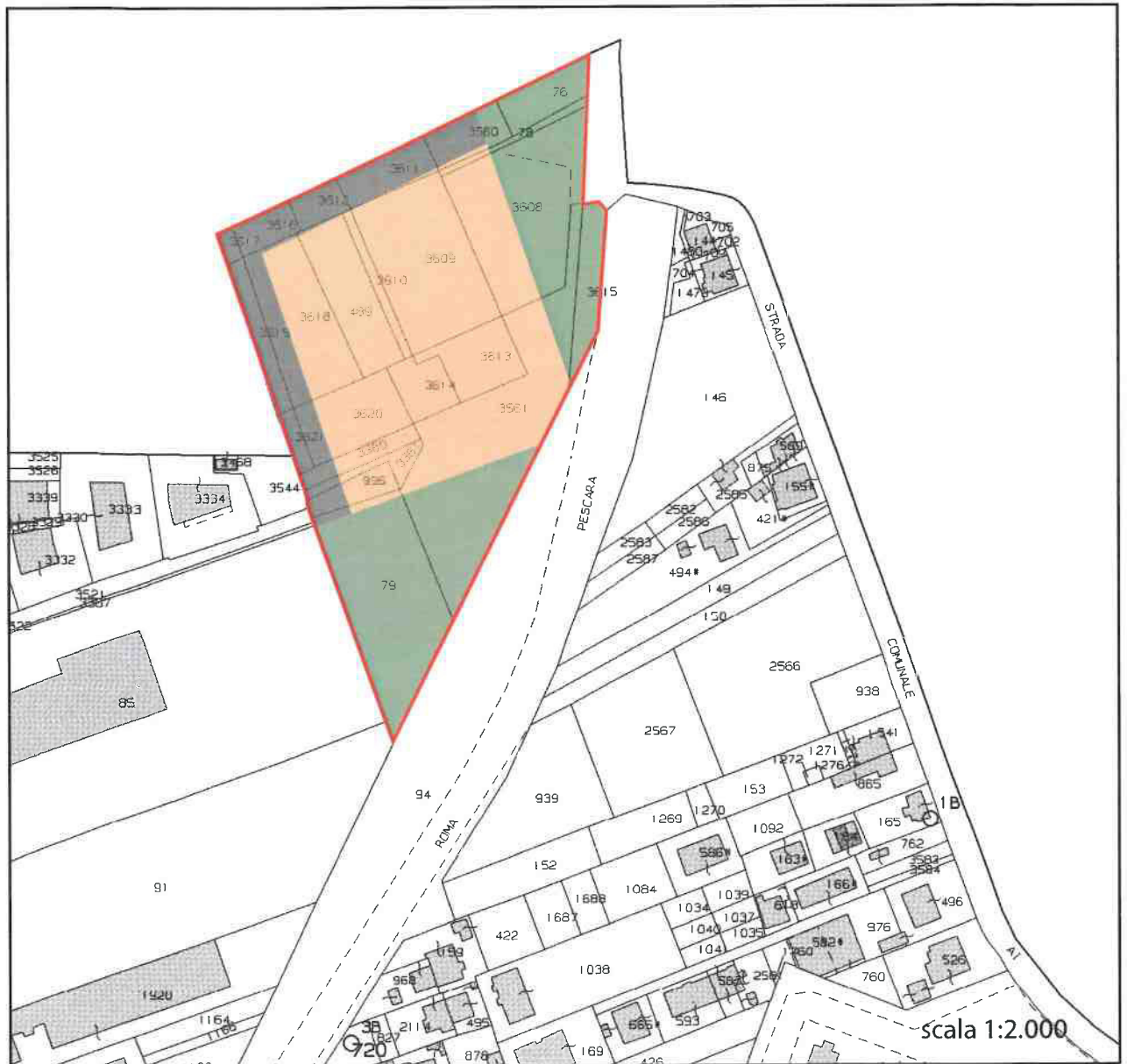
Area Urbanistica - Settore Assetto del Territorio - Servizio Pianificazione

Sottozona urbanistica






B7

Comparto:

8.36



Legenda Schema distributivo

	Perimetro		Superficie Fondiaria
	Comparto		Verde
	Parcheggi		