



CITTA' di PESCARA

Area Urbanistica - Settore Programmazione del Territorio - Servizio Pianificazione

Scheda Norma

Comparto:

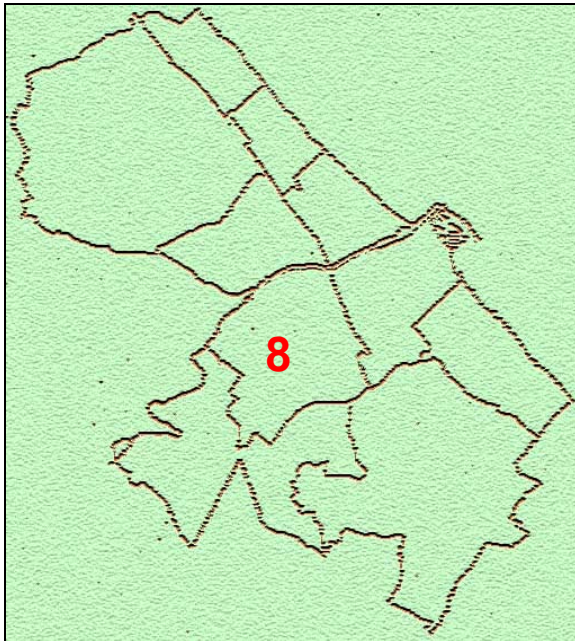
8 .19B

Sottozona urbanistica:

B4

Settore di P.R.G.:

Parametri urbanistici:



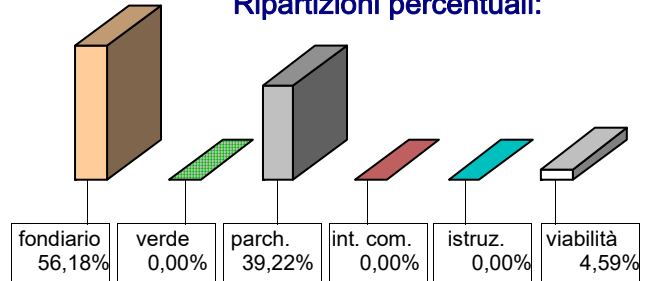
| | | | |
|---------------------------|--------------|-------|--------|
| Indice: | <i>mc/mq</i> | 2,00 | |
| Indice E.R.P.: | <i>mc/mq</i> | 0,00 | |
| Sup. territoriale: | <i>mq</i> | 1.415 | |
| Sup. fondiaria: | <i>mq</i> | 795 | 56,18% |
| Verde: | <i>mq</i> | 0 | 0,00% |
| Parcheggi: | <i>mq</i> | 555 | 39,22% |
| Int. comune: | <i>mq</i> | 0 | 0,00% |
| Istruzione: | <i>mq</i> | 0 | 0,00% |
| Totale.: | <i>mq</i> | 555 | 39,22% |
| Viabilità: | <i>mq</i> | 65 | 4,59% |
| Altezza massima: | <i>ml</i> | 15,30 | |

Superficie
di
cessione
43,82%

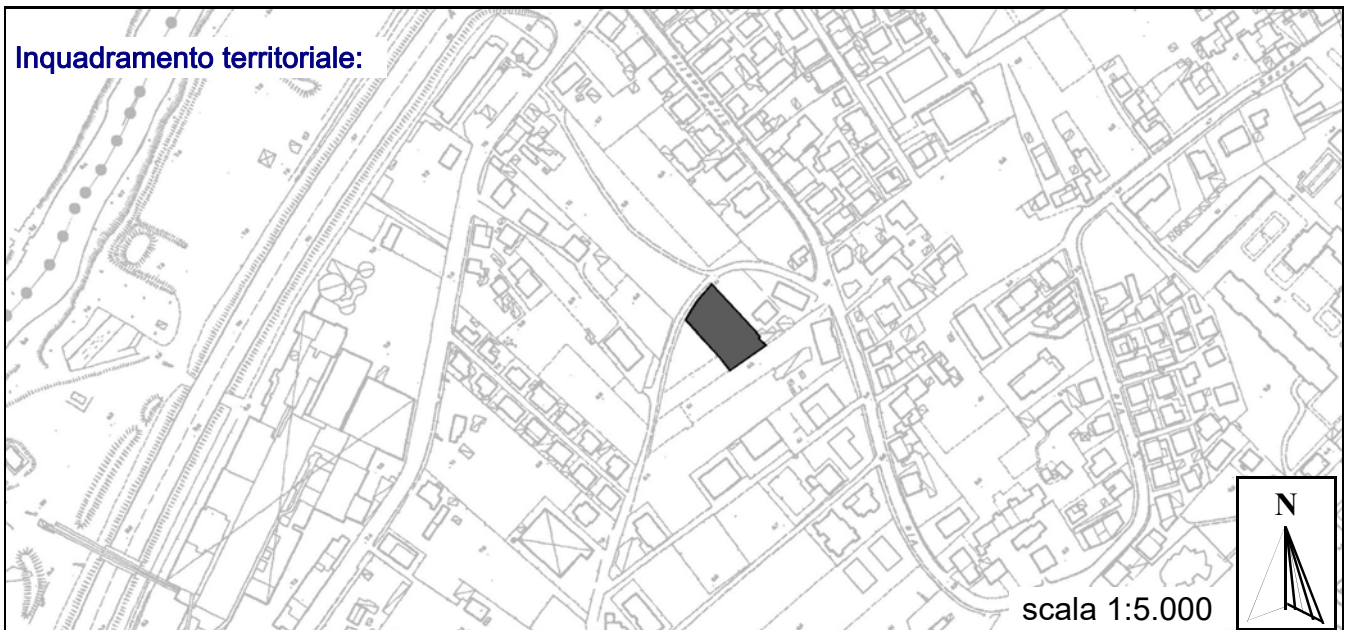
Obiettivi di progetto:

Realizzazione di uno spazio pubblico a giardino in corrispondenza di strada Raiale Vecchia

Ripartizioni percentuali:



Inquadramento territoriale:



scala 1:5.000



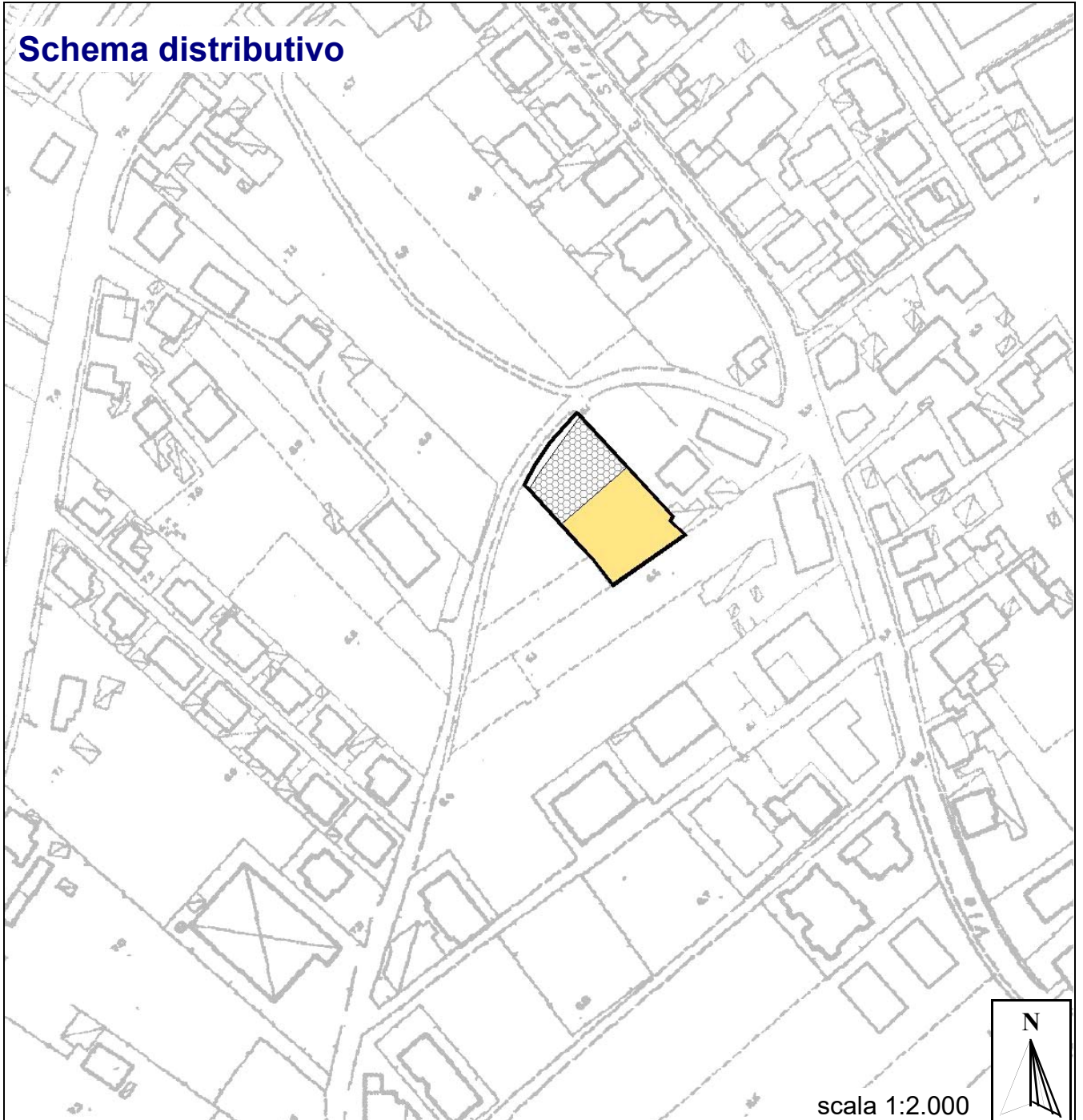
CITTA' di PESCARA

Area Urbanistica - Settore Programmazione del Territorio - Servizio Pianificazione








Sottozona urbanistica **B4**

Comparto: **8.19B**

Schema distributivo



Legenda Schema distributivo

| | | | | | | | |
|---|------------------------|---|------------|---|----------------------|---|----------------------------|
|  | Perimetro del comparto |  | Viabilità |  | Superficie fondiaria |  | Servizi d'interesse comune |
|  | Verde attrezzato |  | Istruzione |  | Parcheggi | | |