



CITTA' di PESCARA

Area Urbanistica - Settore Programmazione del Territorio - Servizio Pianificazione

Scheda Norma

Comparto:

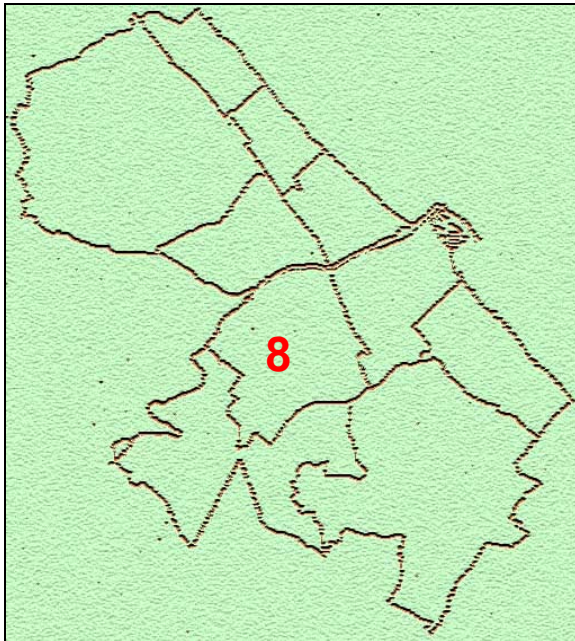
8 .19A

Sottozona urbanistica:

B4

Settore di P.R.G.:

Parametri urbanistici:



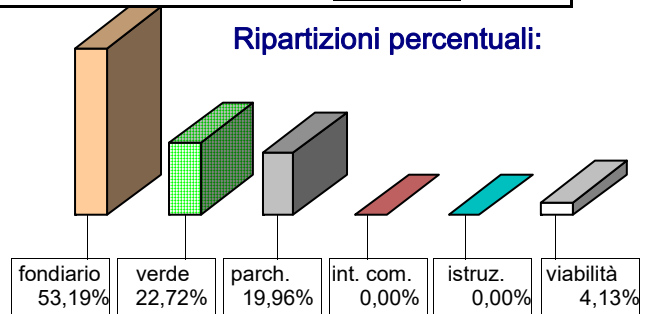
Indice:	mc/mq	2,00	
Indice E.R.P.:	mc/mq	0,00	
Sup. territoriale:	mq	5.612	
Sup. fondiaria:	mq	2.985	53,19%
Verde:	mq	1.275	22,72%
Parcheggi:	mq	1.120	19,96%
Int. comune:	mq	0	0,00%
Istruzione:	mq	0	0,00%
Totale.:	mq	2.395	42,68%
Viabilità:	mq	232	4,13%
Altezza massima:	ml	15,30	

Superficie
di
cessione
46,81%

Obiettivi di progetto:

Realizzazione di uno spazio pubblico a parcheggio in corrispondenza di strada Raiale Vecchia

Ripartizioni percentuali:



Inquadramento territoriale:



scala 1:5.000



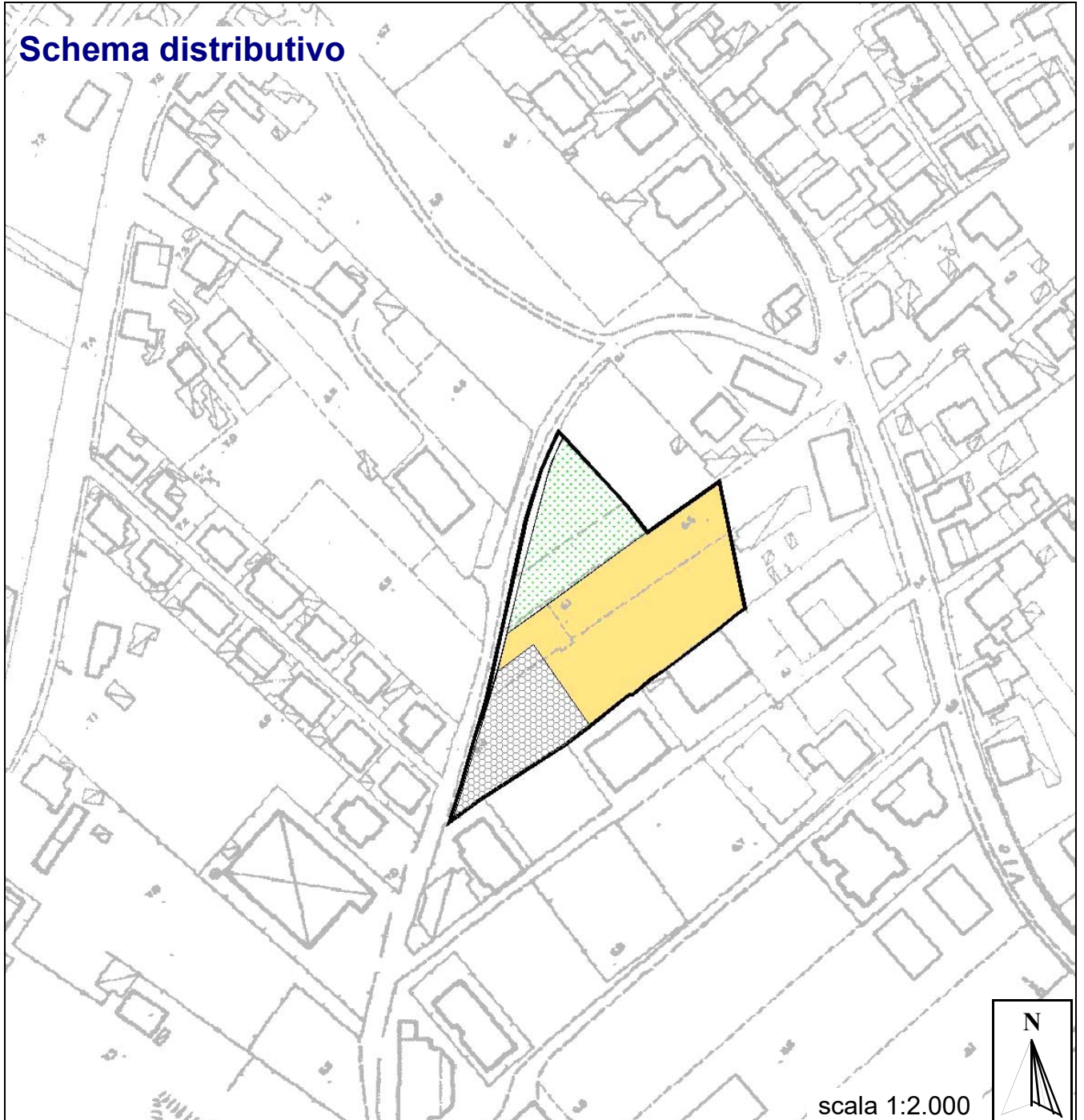
CITTA' di PESCARA

Area Urbanistica - Settore Programmazione del Territorio - Servizio Pianificazione








Sottozona urbanistica **B4**

Comparto: **8.19A**

Schema distributivo



Legenda Schema distributivo

	Perimetro del comparto		Viabilità		Superficie fondiaria		Servizi d'interesse comune
	Verde attrezzato		Istruzione		Parcheggi		