



CITTA' di PESCARA

Area Urbanistica - Settore Programmazione del Territorio - Servizio Pianificazione

Scheda Norma

Comparto:

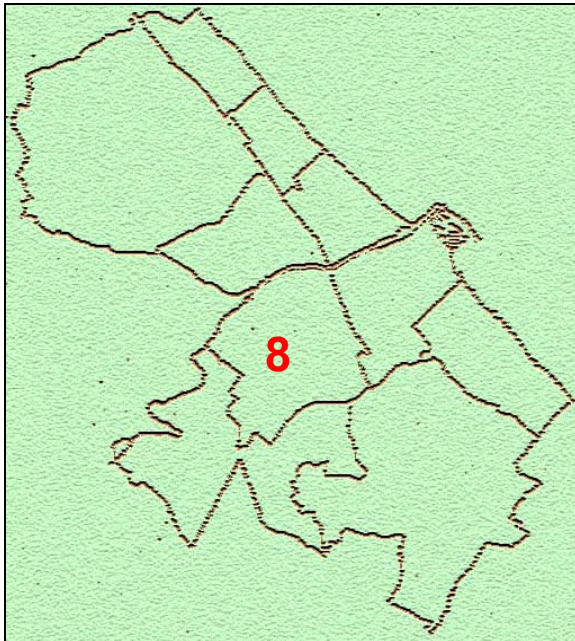
8.11A

Sottozona urbanistica:

B4

Settore di P.R.G.:

Parametri urbanistici:



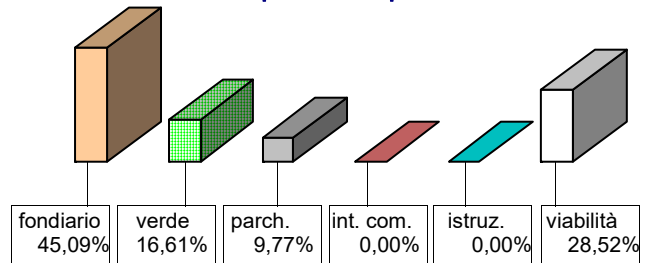
Indice:	<i>mc/mq</i>	2,00	
Indice E.R.P.:	<i>mc/mq</i>	0,00	
Sup. territoriale:	<i>mq</i>	9.028	
Sup. fondiaria:	<i>mq</i>	4.071	45,09%
Verde:	<i>mq</i>	1.500	16,61%
Parcheggi:	<i>mq</i>	882	9,77%
Int. comune:	<i>mq</i>	0	0,00%
Istruzione:	<i>mq</i>	0	0,00%
Totale.:	<i>mq</i>	2.382	26,38%
Viabilità:	<i>mq</i>	2.575	28,52%
Altezza massima:	<i>ml</i>	15,30	

Superficie
di
cessione
54,91%

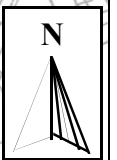
Obiettivi di progetto:

Realizzazione di allargamenti stradali su tutte le strade tangenti il comparto.
Realizzazione di due collegamenti stradali tra via Sacco e via Tavo.

Ripartizioni percentuali:



Inquadramento territoriale:



scala 1:5.000



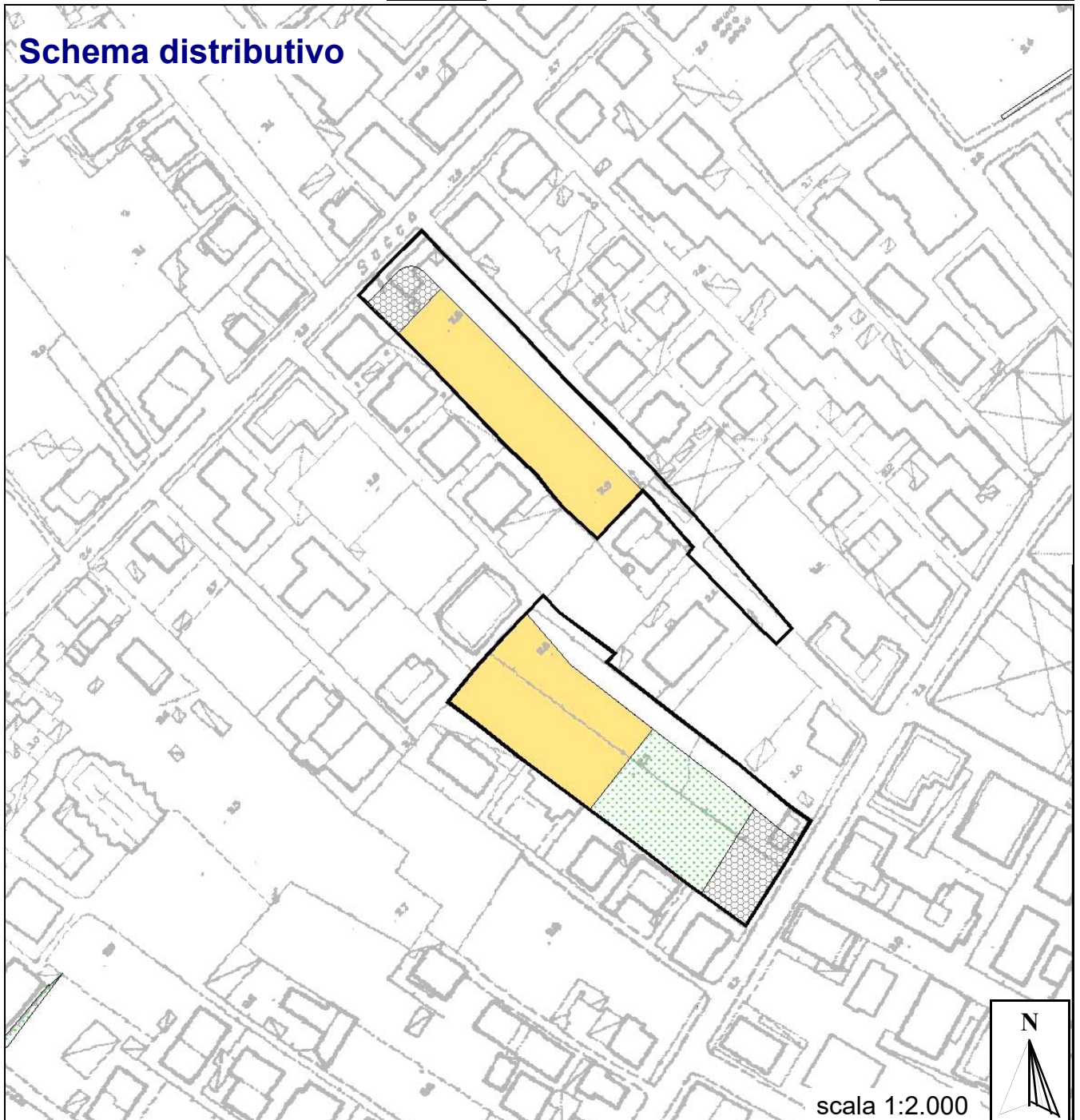
CITTA' di PESCARA

Area Urbanistica - Settore Programmazione del Territorio - Servizio Pianificazione

Sottozona urbanistica **B4**

Comparto: **8.11A**

Schema distributivo



Legenda Schema distributivo

	Perimetro del comparto		Viabilità		Superficie fondiaria		Servizi d'interesse comune
	Verde attrezzato		Istruzione		Parcheggi		