



CITTA' di PESCARA

Area Urbanistica - Settore Programmazione del Territorio - Servizio Pianificazione

Scheda Norma

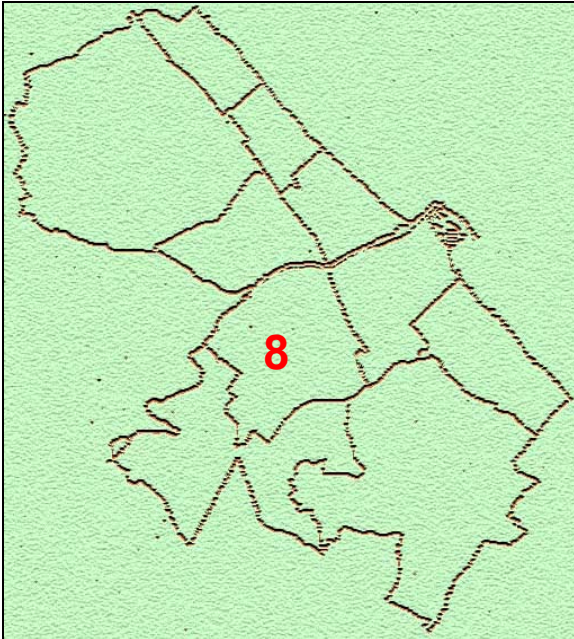
Comparto:

8 .05B2

Sottozona urbanistica:

B7

Settore di P.R.G.:



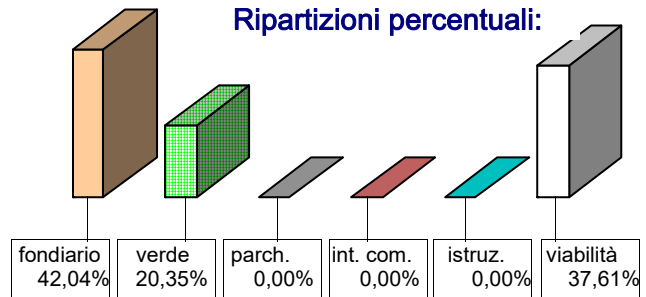
Parametri urbanistici:

Utilizzazione:	mq/mq	0,70	
Utilizzazione E.R.P.:	mq/mq	0,000	
Sup. territoriale:	mq	3.390	
Sup. fondiaria:	mq	1.425	42,04%
Verde:	mq	690	20,35%
Parcheggi:	mq	0	0,00%
Int. comune:	mq	0	0,00%
Istruzione:	mq	0	0,00%
Totale.:	mq	690	20,35%
Viabilità:	mq	1.275	37,61%
Altezza massima:	ml	18,30	

Superficie di cessione
57,96%

Obiettivi di progetto:

Ripartizioni percentuali:



Inquadramento territoriale:





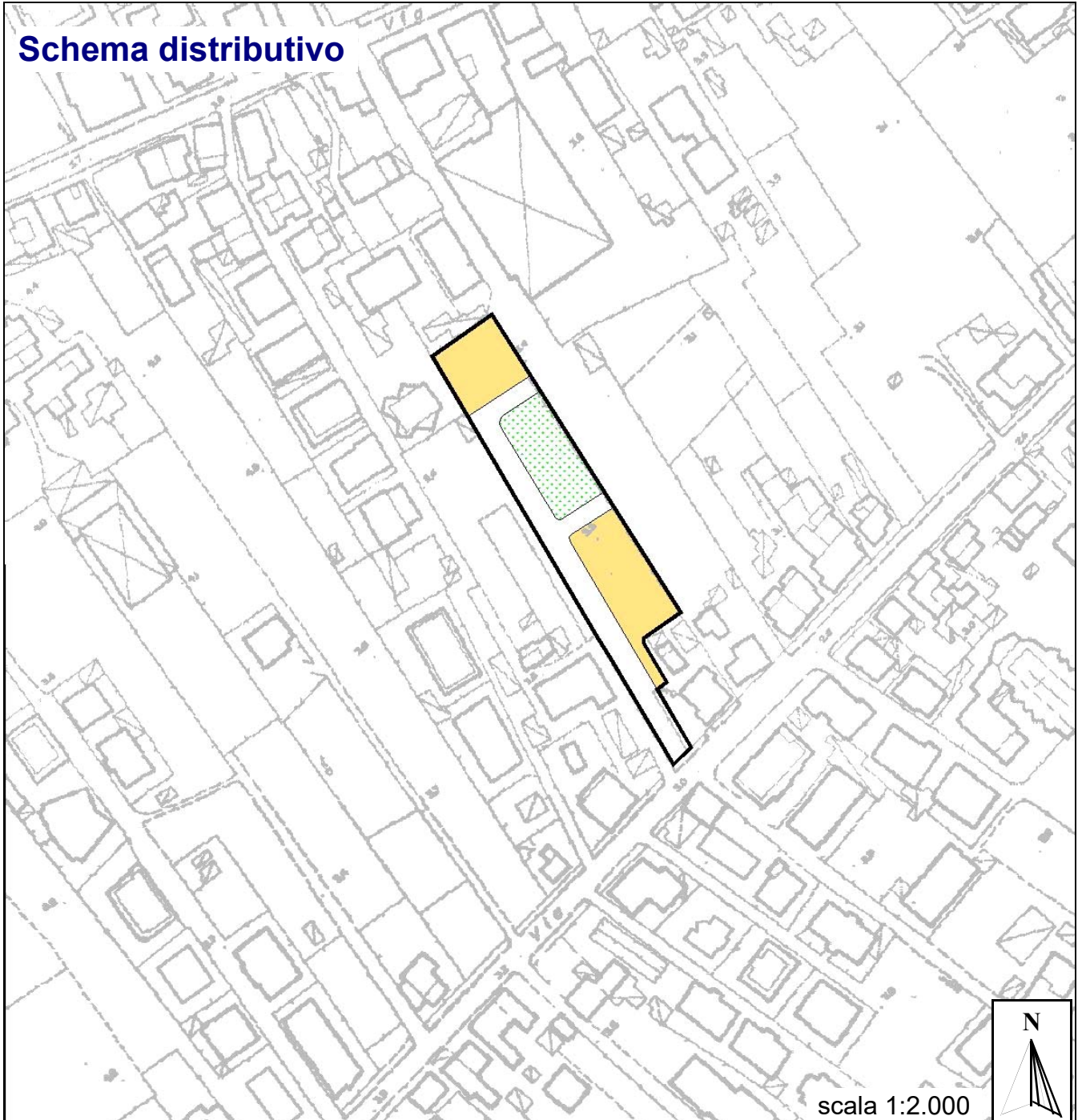
CITTA' di PESCARA

Area Urbanistica - Settore Programmazione del Territorio - Servizio Pianificazione








Sottozona urbanistica **B7**

Comparto: **8 .05B2**

Schema distributivo



Legenda Schema distributivo

	Perimetro del comparto		Viabilità		Superficie fondiaria		Servizi d'interesse comune
	Verde attrezzato		Istruzione		Parcheggi		