



CITTA' di PESCARA

Area Urbanistica - Settore Programmazione del Territorio - Servizio Pianificazione

Scheda Norma

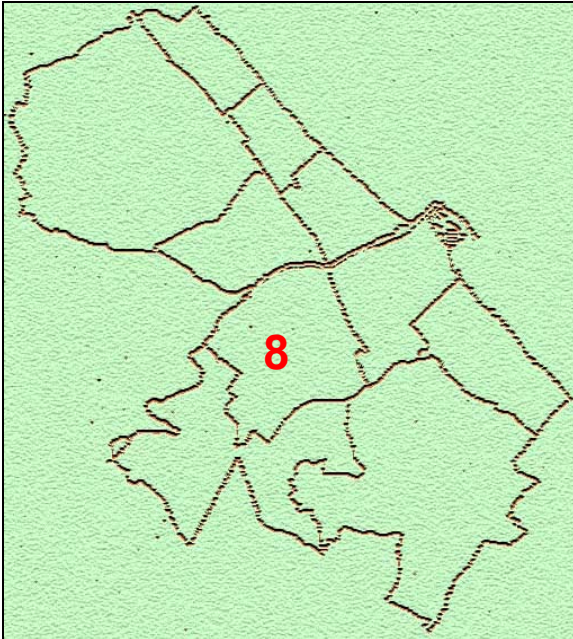
Comparto:

8 .05B1d

Sottozona urbanistica:

B7

Settore di P.R.G.:



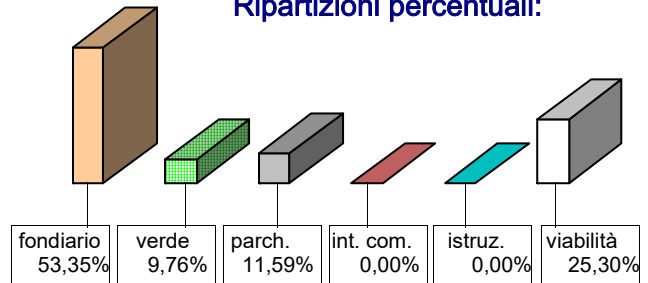
Parametri urbanistici:

Utilizzazione:	mq/mq	0,70	
Utilizzazione E.R.P.:	mq/mq	0,000	
Sup. territoriale:	mq	1.640	
Sup. fondiaria:	mq	875	53,35%
Verde:	mq	160	9,76%
Parcheggi:	mq	190	11,59%
Int. comune:	mq	0	0,00%
Istruzione:	mq	0	0,00%
Totale.:	mq	350	21,34%
Viabilità:	mq	415	25,30%
Altezza massima:	ml	18,30	

Superficie
di
cessione
46,65%

Obiettivi di progetto:

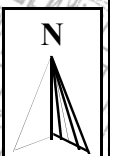
Ripartizioni percentuali:



Inquadramento territoriale:



scala 1:5.000





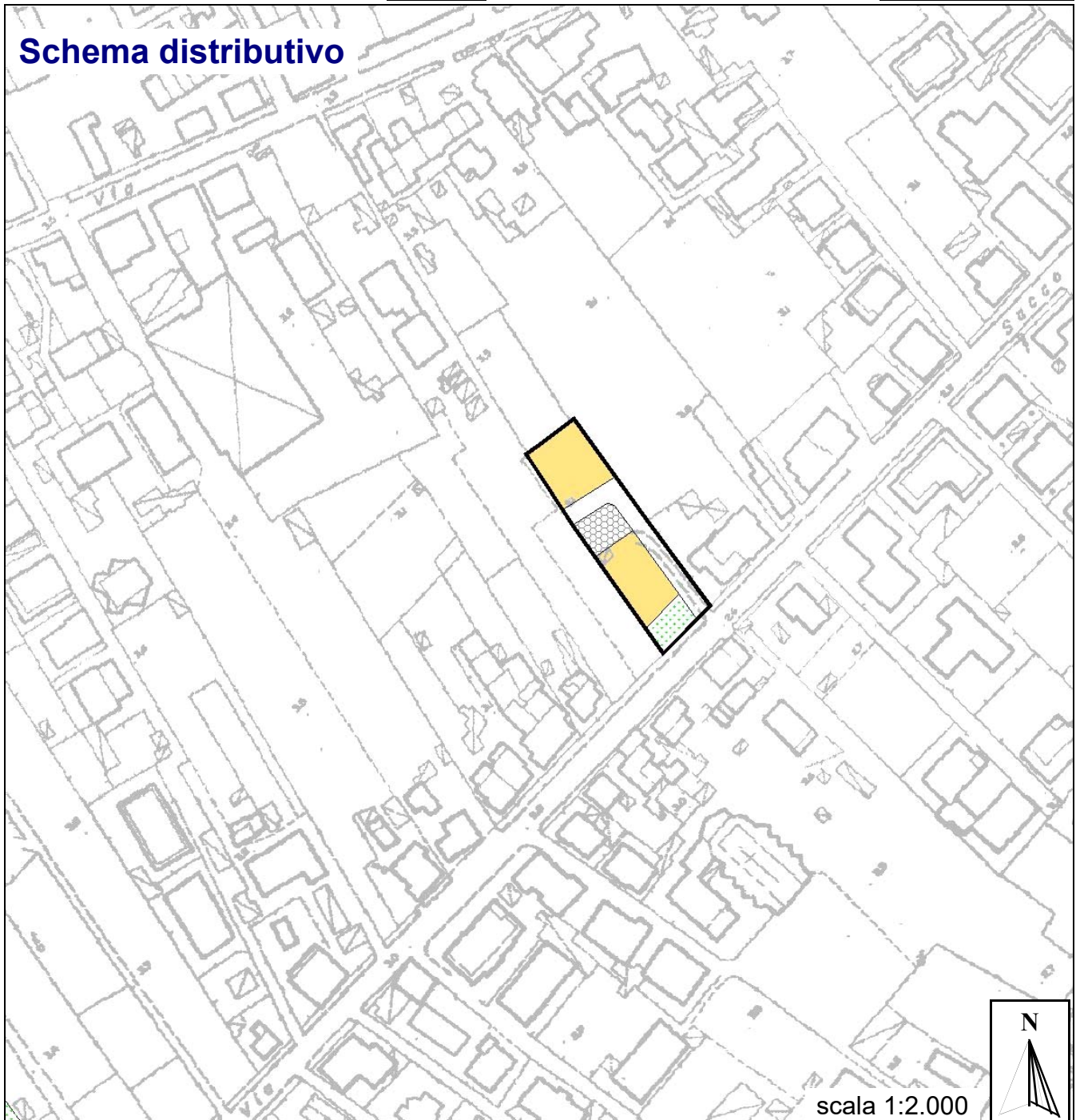
CITTA' di PESCARA

Area Urbanistica - Settore Programmazione del Territorio - Servizio Pianificazione








Sottozona urbanistica **B7**

Comparto: **8.05B1d**

Schema distributivo



Legenda Schema distributivo

	Perimetro del comparto		Viabilità		Superficie fondiaria		Servizi d'interesse comune
	Verde attrezzato		Istruzione		Parcheggi		