



CITTA' di PESCARA

Area Urbanistica - Settore Programmazione del Territorio - Servizio Pianificazione

Scheda Norma

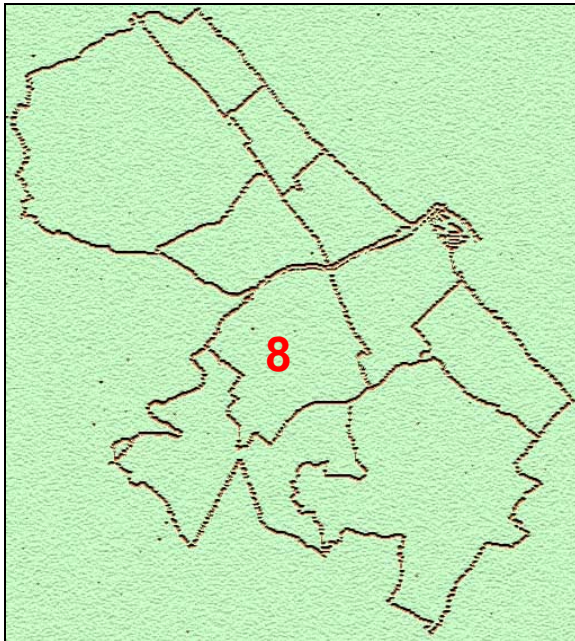
Comparto:

8.05B1c

Sottozona urbanistica:

B7

Settore di P.R.G.:



Parametri urbanistici:

Utilizzazione:	mq/mq	0,70
Utilizzazione E.R.P.:	mq/mq	0,000

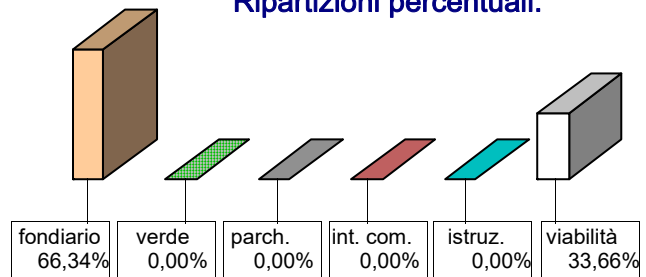
Sup. territoriale:	mq	505	
Sup. fondiaria:	mq	335	66,34%
Verde:	mq	0	0,00%
Parcheggi:	mq	0	0,00%
Int. comune:	mq	0	0,00%
Istruzione:	mq	0	0,00%
Totale.:	mq	0	0,00%
Viabilità:	mq	170	33,66%

Superficie di cessione
33,66%

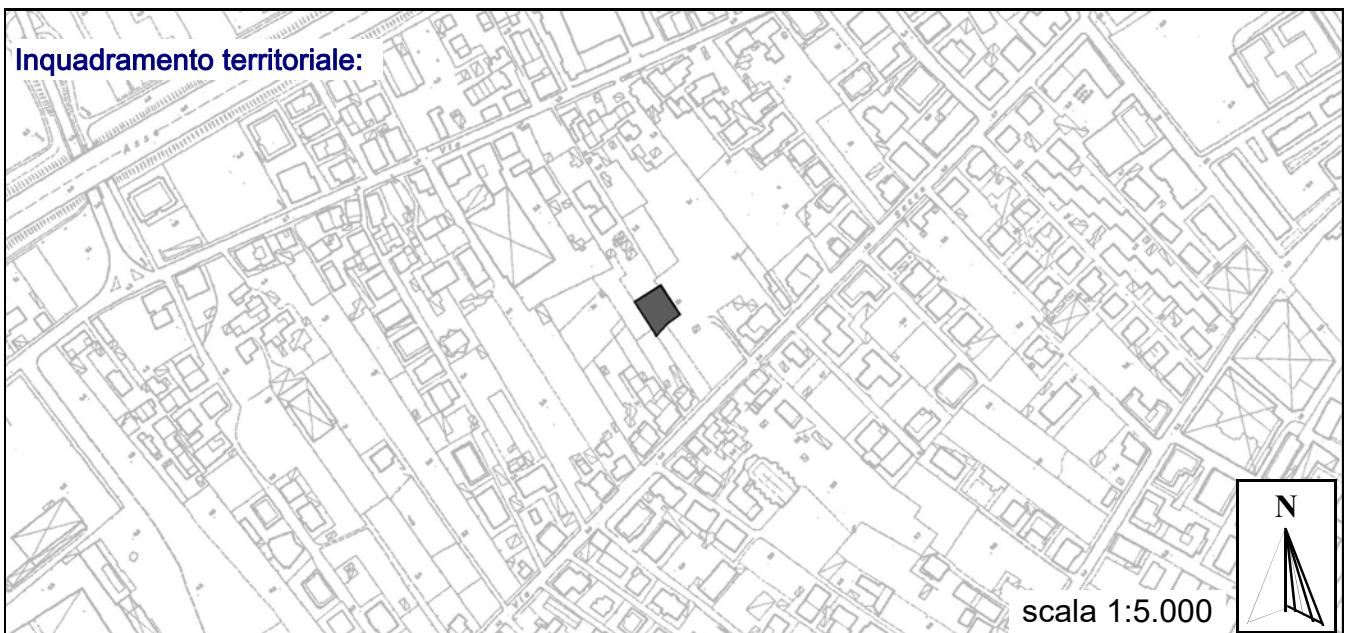
Altezza massima:	ml	18,30
------------------	----	-------

Obiettivi di progetto:

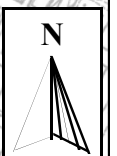
Ripartizioni percentuali:



Inquadramento territoriale:



scala 1:5.000





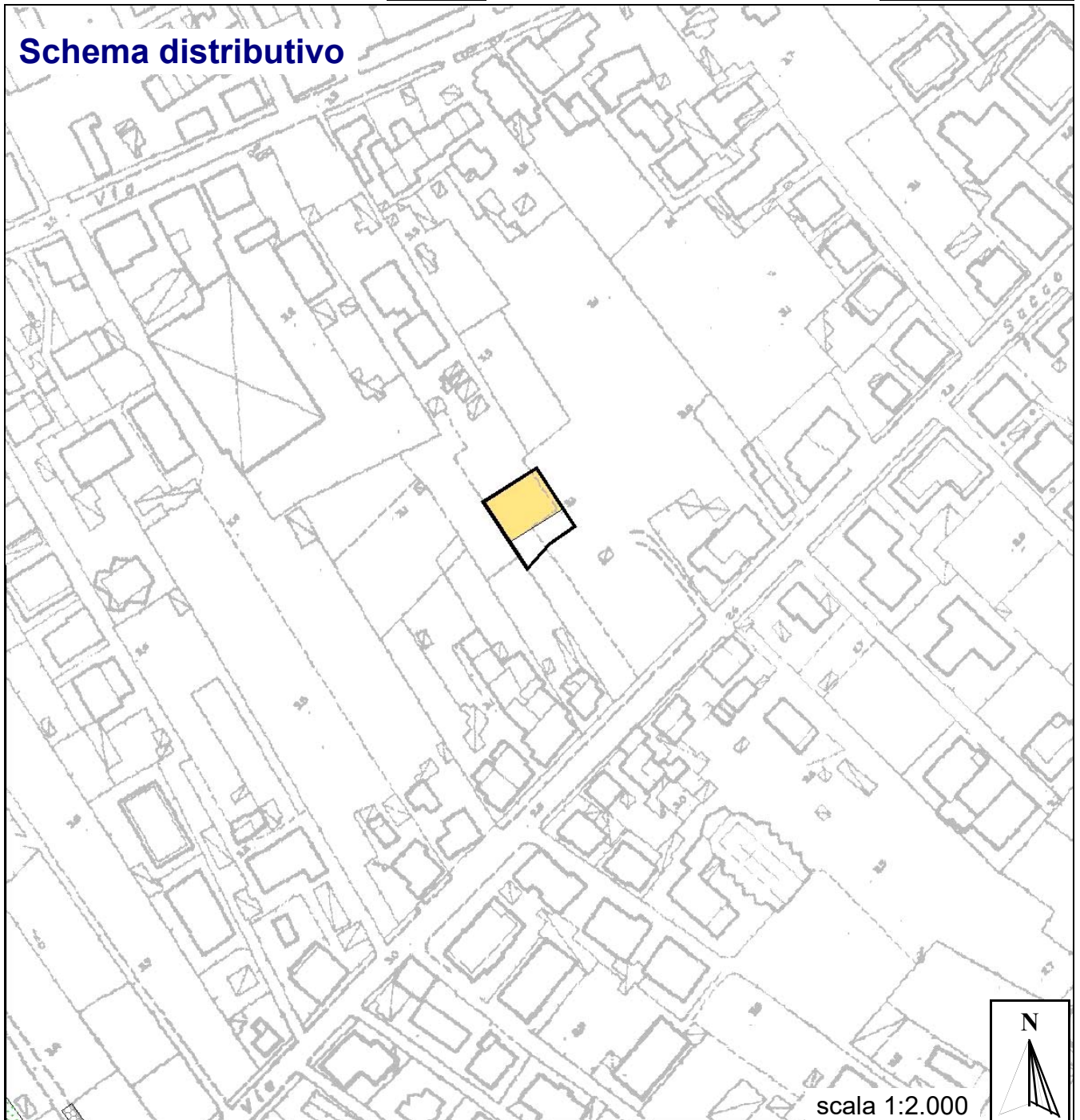
CITTA' di PESCARA

Area Urbanistica - Settore Programmazione del Territorio - Servizio Pianificazione








Sottozona urbanistica **B7**

Comparto: **8.05B1c**

Schema distributivo



Legenda Schema distributivo

	Perimetro del comparto		Viabilità		Superficie fondiaria		Servizi d'interesse comune
	Verde attrezzato		Istruzione		Parcheggi		