



# CITTA' di PESCARA

Area Urbanistica - Settore Programmazione del Territorio - Servizio Pianificazione

## Scheda Norma

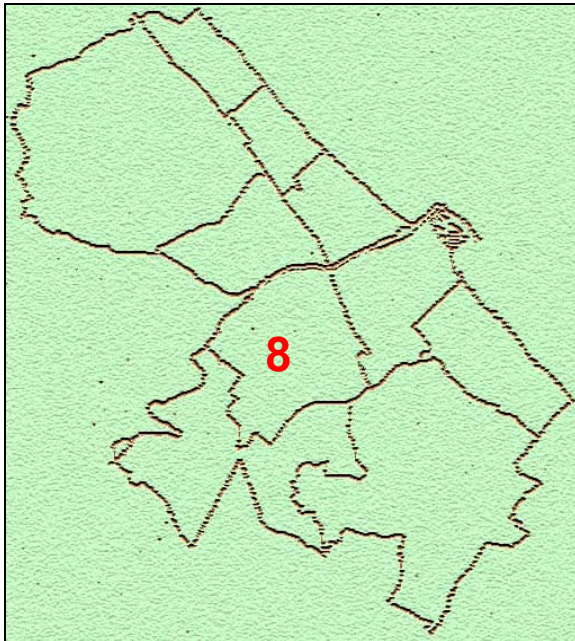
Comparto:

**8.05B1a**

Sottozona urbanistica:

**B7**

Settore di P.R.G.:



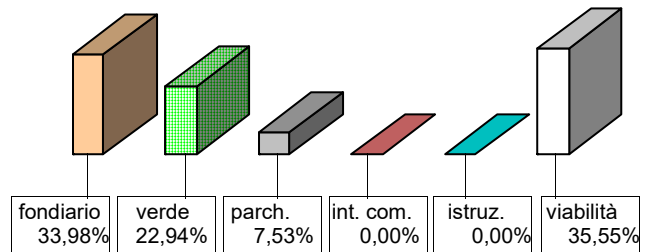
Parametri urbanistici:

Utilizzazione:	mq/mq	0,70	
Utilizzazione E.R.P.:	mq/mq	0,000	
Sup. territoriale:	mq	2.855	
Sup. fondiaria:	mq	970	33,98%
Verde:	mq	655	22,94%
Parcheggi:	mq	215	7,53%
Int. comune:	mq	0	0,00%
Istruzione:	mq	0	0,00%
Totale.:	mq	870	30,47%
Viabilità:	mq	1.015	35,55%
Altezza massima:	ml	18,30	

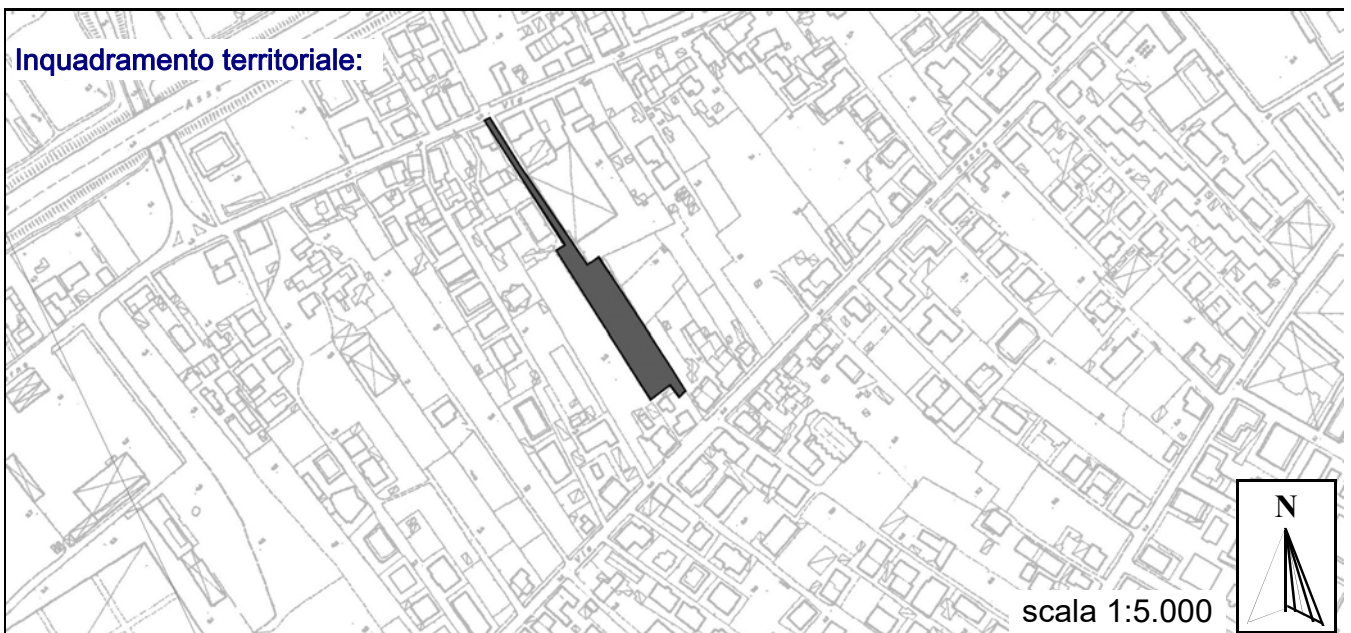
Superficie  
di  
cessione  
**66,02%**

Obiettivi di progetto:

Ripartizioni percentuali:



Inquadramento territoriale:





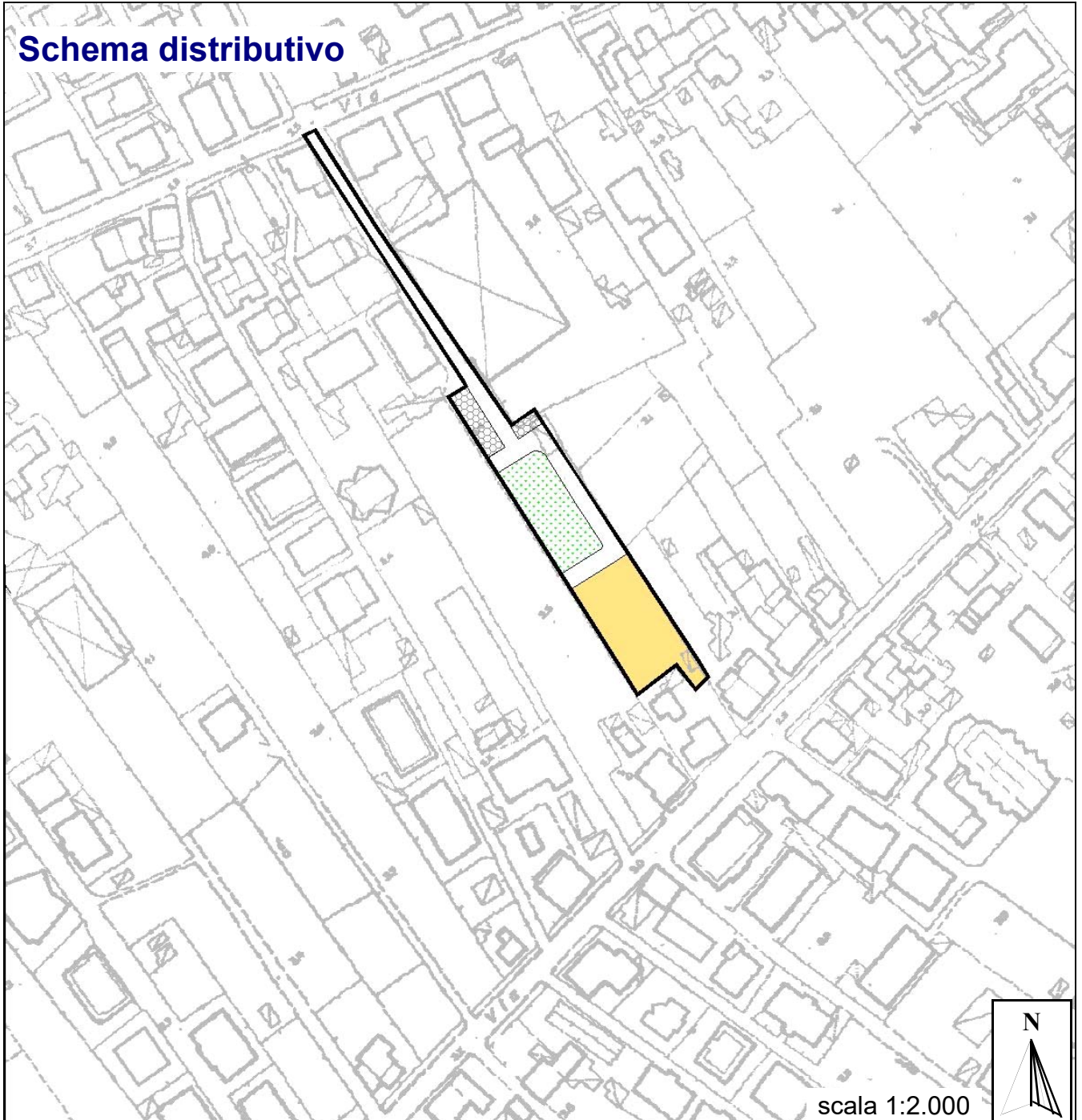
# CITTA' di PESCARA

Area Urbanistica - Settore Programmazione del Territorio - Servizio Pianificazione

Sottozona urbanistica **B7**

Comparto: **8.05B1a**

## Schema distributivo



### Legenda Schema distributivo

	Perimetro del comparto		Viabilità		Superficie fondiaria		Servizi d'interesse comune
	Verde attrezzato		Istruzione		Parcheggi		