



# CITTA' di PESCARA

Area Urbanistica - Settore Programmazione del Territorio - Servizio Pianificazione

## Scheda Norma

Comparto:

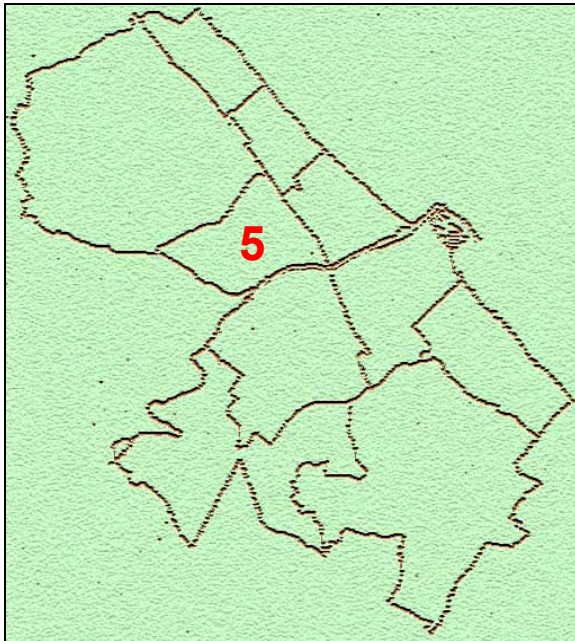
**5.11B**

Sottozona urbanistica:

**B4**

Settore di P.R.G.:

Parametri urbanistici:

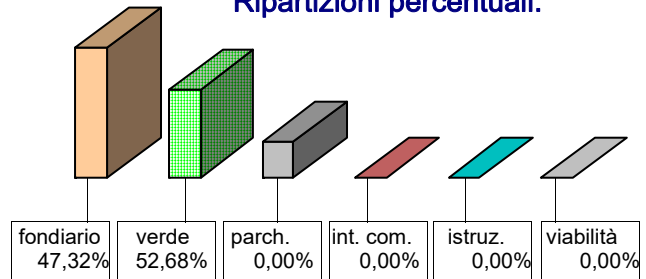


<b>Indice:</b>	<i>mc/mq</i>	2,00	
<b>Indice E.R.P.:</b>	<i>mc/mq</i>	0,00	
<b>Sup. territoriale:</b>	<i>mq</i>	2.800	
<b>Sup. fondiaria:</b>	<i>mq</i>	1.325	47,32%
<b>Verde:</b>	<i>mq</i>	1.475	52,68%
<b>Parcheggi:</b>	<i>mq</i>	0	0,00%
<b>Int. comune:</b>	<i>mq</i>	0	0,00%
<b>Istruzione:</b>	<i>mq</i>	0	0,00%
<b>Totale.:</b>	<i>mq</i>	1.475	52,68%
<b>Viabilità:</b>	<i>mq</i>	0	0,00%
<b>Altezza massima:</b>	<i>ml</i>	18,30	

Superficie di cessione  
**52,68%**

Obiettivi di progetto:

Ripartizioni percentuali:



Inquadramento territoriale:



scala 1:5.000



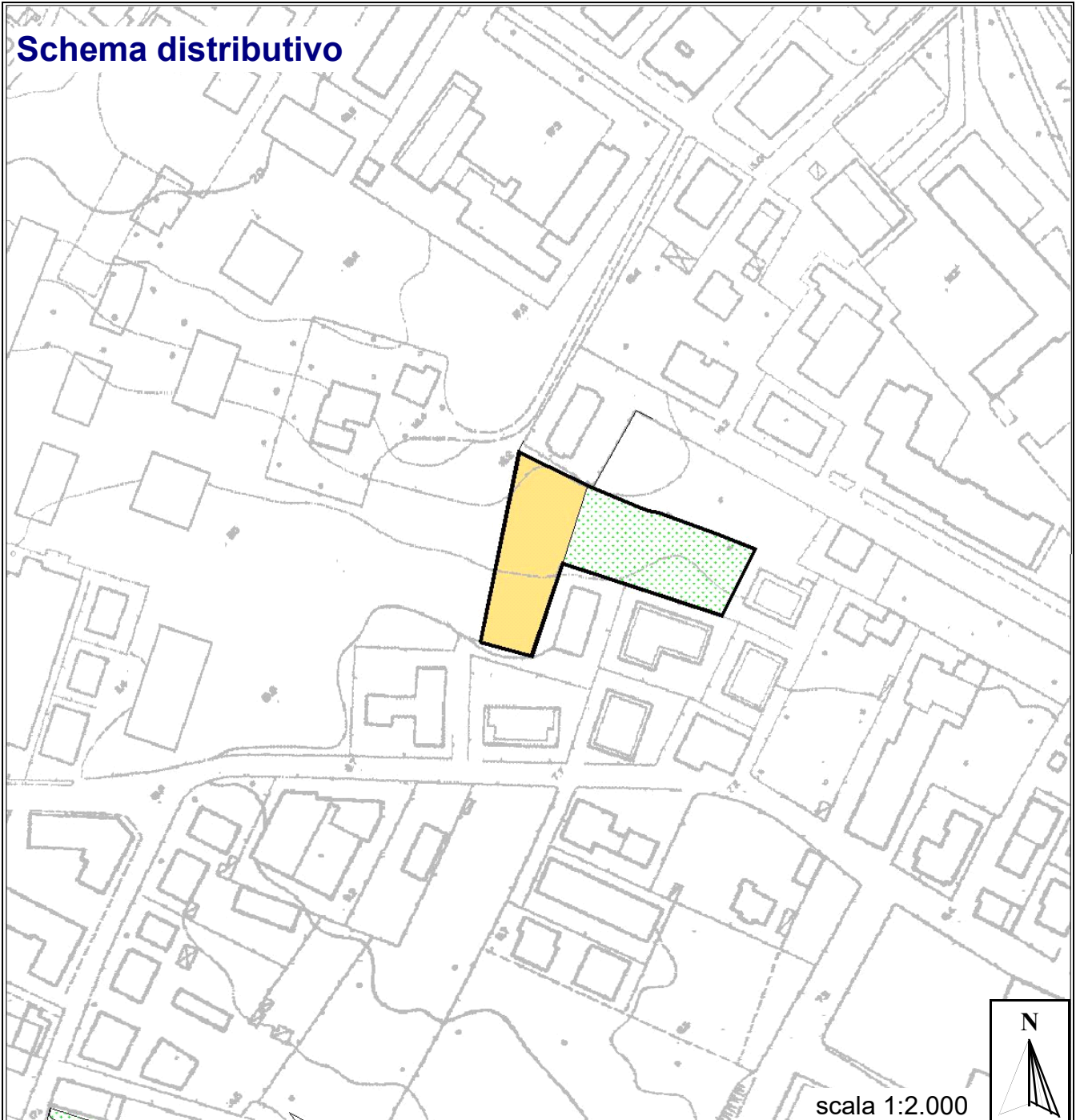
# CITTA' di PESCARA

Area Urbanistica - Settore Programmazione del Territorio - Servizio Pianificazione








Sottozona urbanistica **B4**

Comparto: **5.11B**

## Schema distributivo



### Legenda Schema distributivo

	Perimetro del comparto		Viabilità		Superficie fondiaria		Servizi d'interesse comune
	Verde attrezzato		Istruzione		Parcheggi	