



CITTA' di PESCARA

Area Urbanistica - Settore Programmazione del Territorio - Servizio Pianificazione

Scheda Norma

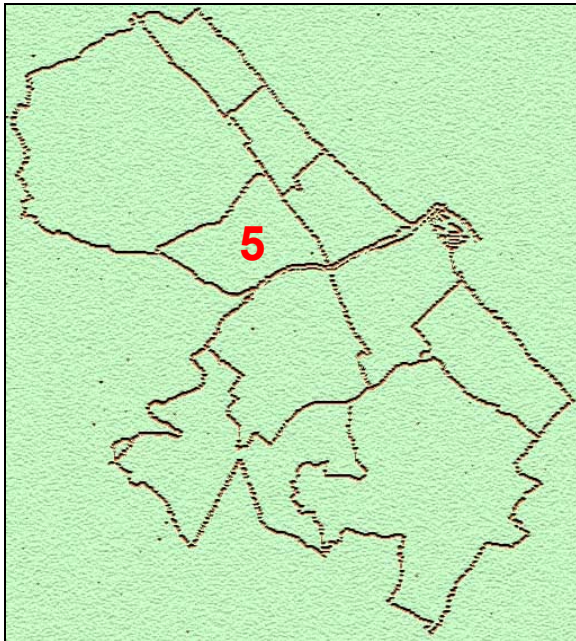
Comparto:

5 .08A

Sottozona urbanistica:

B9

Settore di P.R.G.:



Parametri urbanistici:

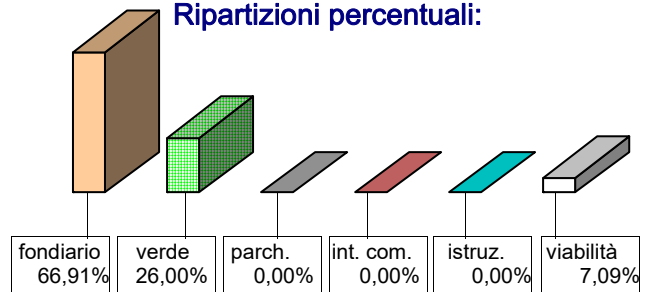
| | | | |
|--------------------------------|-----------|-------|--------------|
| Volumetria di Progetto: | mc | 0,30 | di Ve |
| Vol. esistente (Ve): | mc | 5.409 | |
| Sup. territoriale: | mq | 5.150 | |
| Sup. fondiaria: | mq | 3.446 | 66,91% |
| Verde: | mq | 1.339 | 26,00% |
| Parcheggi: | mq | 0 | 0,00% |
| Int. comune: | mq | 0 | 0,00% |
| Istruzione: | mq | 0 | 0,00% |
| Totale.: | mq | 1.339 | 26,00% |
| Viabilità: | mq | 365 | 7,09% |
| Altezza massima: | ml | 15,30 | |

Superficie
di
cessione /
uso
pubblico

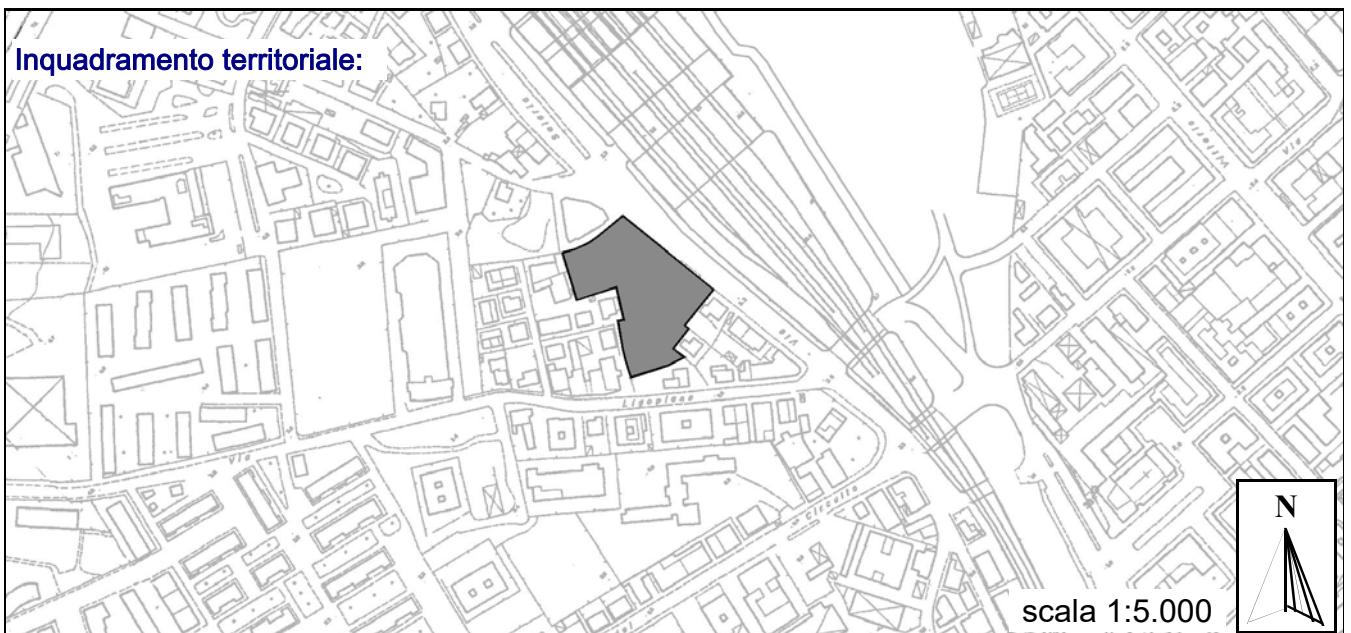
33,09%

Obiettivi di progetto:

Ripartizioni percentuali:



Inquadramento territoriale:



scala 1:5.000





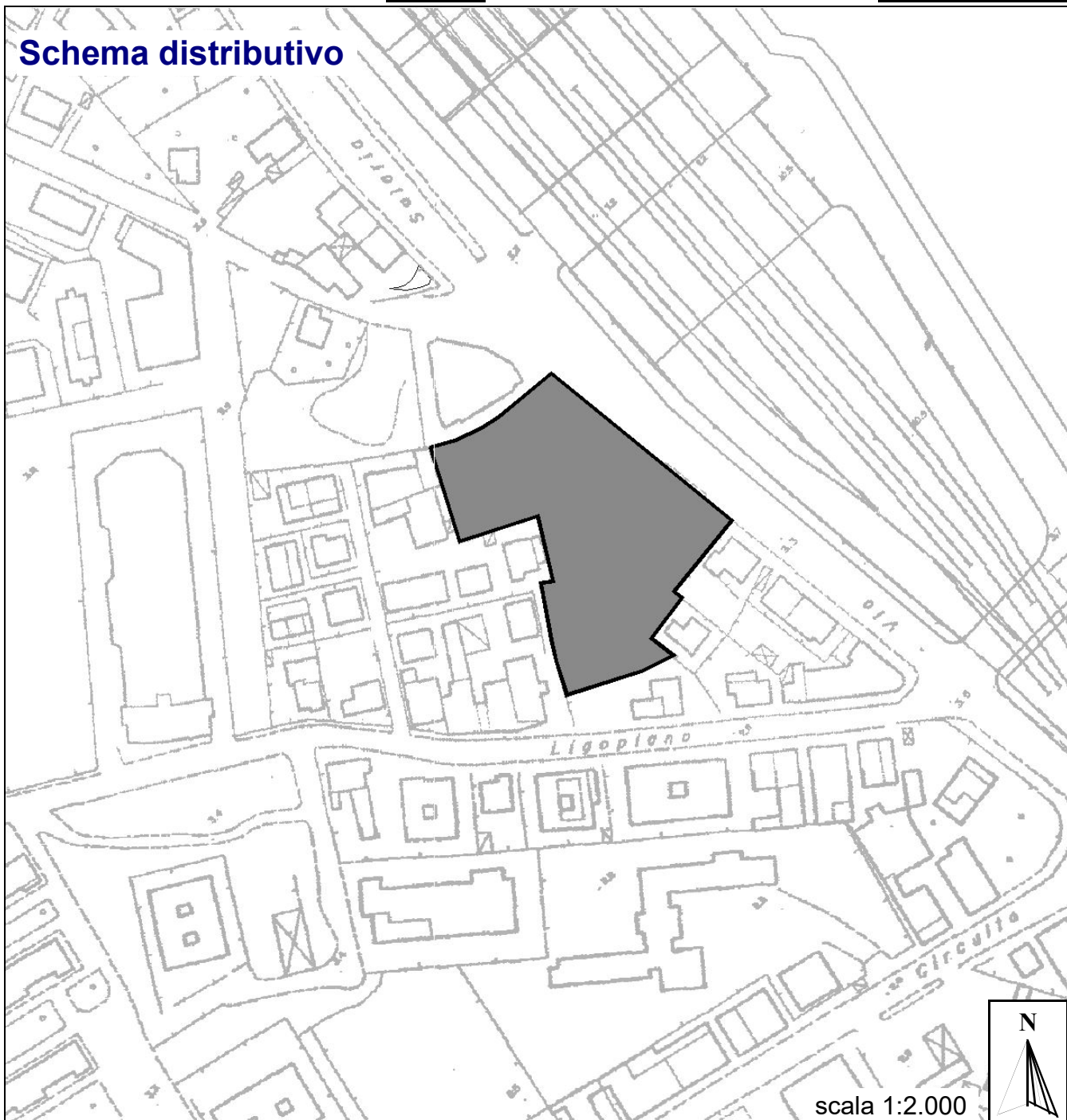
CITTA' di PESCARA

Area Urbanistica - Settore Programmazione del Territorio - Servizio Pianificazione








Sottozona urbanistica **B9**

Comparto: **5.08A**

Schema distributivo



Legenda Schema distributivo

| | | | | | | | |
|---|------------------------|---|------------|---|----------------------|---|----------------------------|
|  | Perimetro del comparto |  | Viabilità |  | Superficie fondiaria |  | Servizi d'interesse comune |
|  | Verde attrezzato |  | Istruzione |  | Parcheggi | | |