



CITTA' di PESCARA

Area Urbanistica - Settore Programmazione del Territorio - Servizio Pianificazione

Scheda Norma

Comparto:

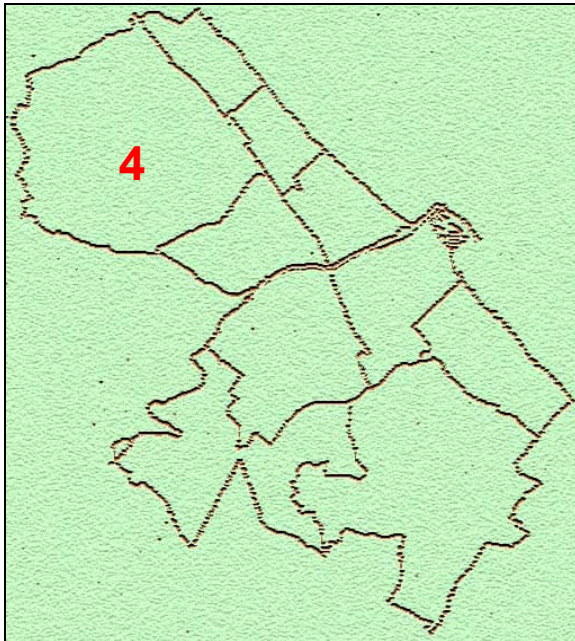
4.39

Sottozona urbanistica:

B5

Settore di P.R.G.:

Parametri urbanistici:



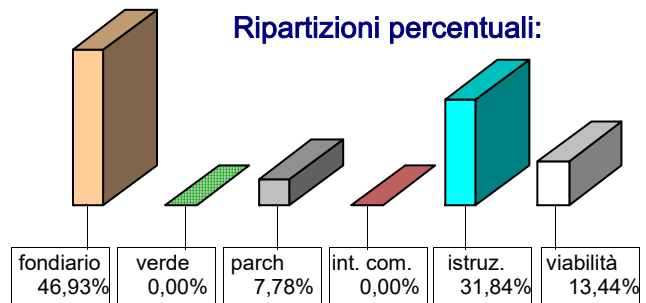
Indice:	mc/mq	1,00	
Indice E.R.P.:	mc/mq	0,30	
Sup. territoriale:	mq	12.720	
Sup. fondiaria:	mq	5.970	46,93%
Verde:	mq	0	0,00%
Parcheggi:	mq	990	7,78%
Int. comune:	mq	0	0,00%
Istruzione:	mq	4.050	31,84%
Totale.:	mq	5.040	39,62%
Viabilità:	mq	1.710	13,44%
Altezza massima:	ml	9,30	

Superficie
di
cessione
53,07%

Note di progetto:

Realizzazione di una strada di collegamento tra via Del Greco e Salita Camerlengo.
Realizzazione di allargamenti stradali su tutte le strade tangenti il comparto.

Ripartizioni percentuali:



Inquadramento territoriale:





CITTA' di PESCARA

Area Urbanistica - Settore Programmazione del Territorio - Servizio Pianificazione

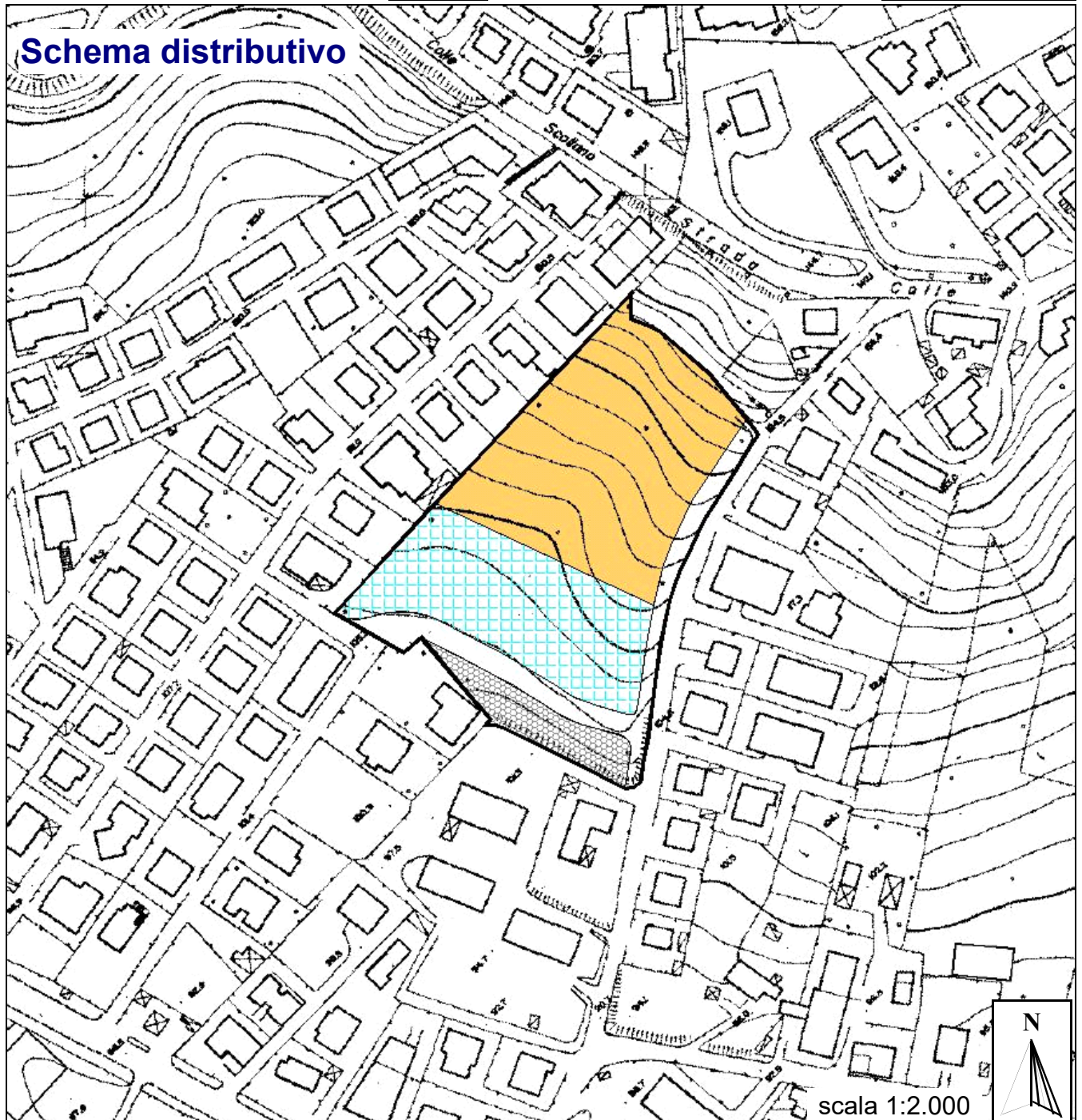
Sottozona urbanistica

B5

Comparto:

4.39

Schema distributivo



Legenda Schema distributivo

	Perimetro del comparto		Viabilità		Superficie fondiaria		Servizi d'interesse comune
	Verde attrezzato		Istruzione		Parcheggi		